



MAGYARORSZÁG HIVATALOS LAPJA
2014. február 7., péntek

Tartalomjegyzék

25/2014. (II. 7.) Korm. rendelet	Egyes területrendezésről szóló kormányrendeletek módosításáról	2005
26/2014. (II. 7.) Korm. rendelet	A FINA 2021. évi Úszó-, Vízilabda-, Műugró, Műúszó és Nyíltvízi Világbajnokság megrendezéséhez szükséges létesítmény-fejlesztés megvalósításával összefüggő közigazgatási hatósági ügyek kiemelt jelentőségű üggyé nyilvánításáról és az eljáró hatóságok kijelöléséről	2044
9/2014. (II. 7.) BM rendelet	Egyes tűz elleni védekezésről és műszaki mentésről szóló miniszteri rendeletek módosításáról	2050
9/2014. (II. 7.) VM rendelet	A növényfajták állami elismeréséről szóló 40/2004. (IV. 7.) FVM rendelet módosításáról	2053
4/2014. (II. 7.) OGY határozat	A Jászkun önmegváltás emléknapijéről	2058
5/2014. (II. 7.) OGY határozat	A Magyar Ápolók Napjáról	2058
6/2014. (II. 7.) OGY határozat	A Nemzeti Fejlesztés 2030 – Országos Fejlesztési és Területfejlesztési Konceptióról szóló 1/2014. (I. 3.) OGY határozat módosításáról	2059
1042/2014. (II. 7.) Korm. határozat	Az Oroszországi Föderációban és az Azerbajdzsáni Köztársaságban történő vízumkiadással kapcsolatos egyes feladatokról	2060
1043/2014. (II. 7.) Korm. határozat	A Magyar Köztársaságnak az Európai Bíróság előtti képviseletéről és az azzal kapcsolatos feladatokról szóló 1084/2004. (VIII. 27.) Korm. határozat hatályon kívül helyezéséről	2060
1044/2014. (II. 7.) Korm. határozat	A Piacfelügyeleti Munkacsoportról	2061
1045/2014. (II. 7.) Korm. határozat	A BorsodChem Zrt. magyarországi nagybefektetővel való stratégiai megállapodás megkötéséről	2062
1046/2014. (II. 7.) Korm. határozat	A József Attila Színház támogatása érdekében a rendkívüli kormányzati intézkedésekre szolgáló tartalékból történő előirányzat-átcsoportosításról	2063
1047/2014. (II. 7.) Korm. határozat	A Budapesti Német Iskola Alapítvány Alapító Okiratának módosításáról	2065
1048/2014. (II. 7.) Korm. határozat	A Társadalmi Megújulás Operatív Program 2011–2013. évekre szóló akcióterve 1. prioritásának módosításáról	2065
1049/2014. (II. 7.) Korm. határozat	Az ELI lézer kutatóközpont megvalósítását (ELI-ALPS) célzó nagyprojekt 2. fázisához szükséges forráskeret módosításáról	2067
1050/2014. (II. 7.) Korm. határozat	A KÖZOP-4.5.0-09-11/2012-0003 azonosító számú („A Budapesti Szabadkikötő intermodális fejlesztése” című) projektjavaslat akciótervi nevesítéséről, és támogatásának jóváhagyásáról	2067
1051/2014. (II. 7.) Korm. határozat	A Nemzeti Stratégiai Referencia Keret 2014. évi munkatervéről	2069

Tartalomjegyzék

19/2014. (II. 7.) ME határozat	A Magyarország Kormánya és az Oroszországi Föderáció Kormánya között a polgári ügyekben nyújtandó jogsegélyről szóló szerződés létrehozására adott felhatalmazásról	2072
20/2014. (II. 7.) ME határozat	A Magyarország Kormánya és a Vietnami Szocialista Köztársaság Kormánya között a polgári ügyekben nyújtandó jogsegélyről szóló szerződés létrehozására adott felhatalmazásról	2072

III. Kormányrendeletek

A Kormány 25/2014. (II. 7.) Korm. rendelete egyes területrendezéstről szóló kormányrendeletek módosításáról

A Kormány

a területfejlesztésről és a területrendezésről szóló 1996. évi XXI. törvény 27. § (1) bekezdés c), p), q), t), u) és v) pontjában, az Országos Területrendezési Tervről szóló 2003. évi XXVI. törvény 31. § b) pontjában, valamint a közigazgatási hatósági eljárás és szolgáltatás általános szabályairól szóló 2004. évi CXL. törvény 174/A. § (1) bekezdés a) és b) pontjában,

a 2. alcím tekintetében a területfejlesztésről és a területrendezésről szóló 1996. évi XXI. törvény 27. § (1) bekezdés a), d), f) és p) pontjában,

a 3. alcím tekintetében az Országos Területrendezési Tervről szóló 2003. évi XXVI. törvény 31. § a) pontjában kapott felhatalmazás alapján, az Alaptörvény 15. cikk (1) bekezdésében meghatározott feladatkörében eljárva a következőket rendeli el:

1. A területrendezési hatósági eljárásokról szóló 76/2009. (IV. 8.) Korm. rendelet módosítása

- 1. §** (1) A területrendezési hatósági eljárásokról szóló 76/2009. (IV. 8.) Korm. rendelet (a továbbiakban: R1.) 1. § (1) bekezdés a) pontja helyébe a következő rendelkezés lép:
(Területrendezési hatósági eljárás kérelmezhető)
„a) településrendezési eszköz hiányában vagy a tervi elem településrendezési mélységű lehatárolása hiányában a kiemelt térségi vagy megyei területrendezési terv övezeti tervlapjain meghatározott övezeti határok és a térségi szerkezeti tervben meghatározott műszaki infrastruktúra-hálózatok nyomvonalainak és az egyedi építmények települési mélységű pontosítására (a továbbiakban: pontosítás);”
- (2) Az R1. 1. § (1) bekezdés d) pont da) alpontja helyébe a következő rendelkezés lép:
(Területrendezési hatósági eljárás kérelmezhető)
a településrendezési terv készítése során beépítésre szánt terület kivételes kijelölésére)
„da) a kiváló termőhelyi adottságú szántóterület övezetében, a magterület övezetében és az ökológiai folyosó övezetében,”
[(a továbbiakban együtt: beépítésre szánt terület kivételes kijelölése)]
- (3) Az R1. 1. § (1) bekezdés e) pontja helyébe a következő rendelkezés lép:
(Területrendezési hatósági eljárás kérelmezhető)
„e) az országos, a kiemelt térségi vagy a megyei területrendezési tervben nem szereplő, de más rendelkezéseinek megfelelő,
ea) az energiaellátás biztonságának biztosításához szükséges atomerőműnek nem minősülő erőmű, villamosenergia-átviteli hálózat távvezeték elemei, nemzetközi és hazai (országos) szénhidrogén- és szén-dioxid-szállítóvezeték elemei,
eb) a közlekedési infrastruktúra-hálózat elemei közül a gyorsforgalmi utak, főutak és az országos vasúti törzshálózat elemei, vagy
ec) az egyedi építmények közül a gyorsforgalmi úton, főúton és vasúti törzshálózaton lévő híd a Dunán és a Tiszán, valamint a Vásárhelyi-terv továbbfejlesztése keretében megvalósuló vízkár-elhárítási célú szükségtározók területi elhelyezéséhez (a továbbiakban együtt: országos jelentőségű elem beillesztése);”
- (4) Az R1. 1. § (2) bekezdése helyébe a következő rendelkezés lép:
„(2) Az országos jelentőségű elem beillesztésére irányuló kérelem esetén a szakhatóság a 2. számú mellékletben foglalt táblázat
a) 12. sora szerinti szakkérdést a (3) bekezdésben,
b) 3. sora szerinti szakkérdést a (4) bekezdésben foglaltak alapján vizsgálja.”

- 2. §** (1) Az R1. 3. §-a a következő (3a)–(3c) bekezdéssel egészül ki:
„(3a) Ha a kérelem több állami főépítész illetékességi területét érinti, az eljáró főépítésszt a területrendezésért felelős miniszter jelöli ki.
(3b) A (3a) bekezdés szerinti kérelem benyújtását követően az állami főépítész soron kívül kezdeményezi a kijelölést. A területrendezésért felelős miniszter a kijelölés tárgyában nyolc napon belül dönt.
(3c) Amennyiben a területrendezési hatósági eljárás több állami főépítész illetékességi területét érinti, a kijelölt állami főépítész az illetékességi területén kívül is végezhet eljárási cselekményt.”
- (2) Az R1. 3. §-a a következő (4a) bekezdéssel egészül ki:
„(4a) Országos jelentőségű elem beillesztése az Országos Területrendezési Tervbe, valamint egy kiemelt térségi területrendezési tervbe vagy egy megyei területrendezési tervbe egy területrendezési hatósági eljárás keretében is kérelmezhető.”
- (3) Az R1. 3. §-a a következő (6) bekezdéssel egészül ki:
„(6) A területével érintett fővárosi kerületi, fővárosi, megyei jogú városi és megyei önkormányzat – az (1) bekezdésben foglaltaktól függetlenül – a területrendezési hatósági eljárásban ügyfélnek minősül.”
- 3. §** Az R1. 4. § (1a) bekezdése helyébe a következő rendelkezés lép:
„(1a) Az (1) bekezdésben foglalt esetekben – a 2. számú mellékletben foglalt táblázat 4., 5., 7. és 8. sora kivételével – az ügyfélnek az eljárás megindítása előtt benyújtott kérelmére a szakhatóságként kijelölt hatóság hat hónapig felhasználható előzetes szakhatósági állásfoglalást ad ki.”
- 4. §** Az R1. 5. §-a helyébe a következő rendelkezés lép:
„5. § A térségi területfelhasználási engedély iránti kérelem egy példányát meg kell küldeni, valamint a kérelem tárgyában hozott határozatot közölni kell a Dokumentációs Központtal, továbbá a megyei katasztrófavédelmi igazgatósággal, a főváros területén a Fővárosi Katasztrófavédelmi Igazgatósággal.”
- 5. §** Az R1. 2. számú melléklete helyébe az 1. melléklet lép.
- 6. §** Az R1.
a) 1. § (1) bekezdés b) pont bb) alpontjában, 1. § (1) bekezdés d) pontjában, 3. § (4) bekezdés c) pont ca) és cb) alpontjában, 3. § (4) bekezdés d) pont db) alpontjában a „településrendezési terv” szövegrész helyébe a „településrendezési eszköz”,
b) 1. § (1) bekezdés c) pontjában a „területrendezési tervben” szövegrész helyébe a „kiemelt térségi és megyei területrendezési tervben”,
c) 1. § (1) bekezdés g) pontjában a „településrendezési tervnek” szövegrész helyébe a „településrendezési eszköznek”,
d) 1. § (3) bekezdés b) és c) pontjában a „Magyar Energia Hivatal” szövegrész helyébe a „Magyar Energetikai és Közmű-szabályozási Hivatal”,
e) 3. § (1) bekezdés b) pontjában a „dc) alpontjában” szövegrész helyébe a „dc) alpontjában és f) pontjában”,
f) 3. § (4) bekezdés nyitó szövegrészében a „továbbá” szövegrész helyébe a „továbbá a kérelemhez csatolni kell a(az)”,
g) 4. § (5) bekezdésében a „terület- vagy településrendezési tervben” szövegrész helyébe a „területrendezési tervekben vagy településrendezési eszközökben”,
h) 1. számú melléklet I. fejezet 4. pontjában a „területrendezési, illetve településrendezési terv” szövegrész helyébe a „területrendezési terv vagy településrendezési eszköz” szöveg lép.
- 7. §** Hatályát veszti az R1.
a) 3. § (1) bekezdés a) pontjában az „f) és”, valamint a „vagy a területrendezésért felelős miniszter”,
b) 3. § (2) bekezdésében a „vagy személyeknél” szövegrész.

2. A területfejlesztési koncepció, a területfejlesztési program és a területrendezési terv tartalmi követelményeiről, valamint illeszkedésük, kidolgozásuk, egyeztetésük, elfogadásuk és közzétételük részletes szabályairól szóló 218/2009. (X. 6.) Korm. rendelet módosítása

- 8. §** A területfejlesztési koncepció, a területfejlesztési program és a területrendezési terv tartalmi követelményeiről, valamint illeszkedésük, kidolgozásuk, egyeztetésük, elfogadásuk és közzétételük részletes szabályairól szóló 218/2009. (X. 6.) Korm. rendelet (a továbbiakban: R2.) 1. § h) pontja helyébe a következő rendelkezés lép:
(E rendelet alkalmazásában:)
„h) *országos mellékút*: a közutak igazgatásáról szóló miniszteri rendelet szerinti összekötő és bekötő út;”
- 9. §** Az R2. 11. §-a helyébe a következő rendelkezés lép:
„11. § A területi terveket az Országos Területfejlesztési és Területrendezési Információs Rendszerbe (a továbbiakban: TeIR) történő illeszthetőség követelményeinek figyelembevételével elektronikus és papíralapú dokumentumként kell kidolgozni és a kidolgozásért felelős szerv részére átadni. Ennek érdekében:
a) a területfejlesztési koncepciók és programok területi egységhez köthető javaslatait települési KSH-azonosítókkal nyilvántartható módon kell dokumentálni,
b) a területrendezési tervek elfogadásra kerülő rajzi munkarészeit a tervezés kezdetekor hatályos állapotnak megfelelő közigazgatási határokkal kiegészített 1:50 000-es méretarányú digitális topográfiai alaptérképen (DTA – 50) kell kidolgozni,
c) a területrendezési tervek elfogadásra kerülő térképi munkarészeit Egységes Országos Vetületi (EOV) rendszerben, vektoros állományokként, térinformatikai rendszerben kell kidolgozni és a kidolgozásért felelős szerv részére átadni,
d) a területrendezési tervek kidolgozása során a térségi szerkezeti terv tartalmi elemeit egy tervlapon, az egyes, tartalmilag nem összetartozó és az átfedő térségi övezeteket külön tervlapokon kell ábrázolni.”
- 10. §** Az R2. 14. § (1) bekezdése helyébe a következő rendelkezés lép:
„(1) A területrendezési terv készítése és módosítása előkészítő és javaslattevő fázisból áll. A területrendezési terv készítéséhez és módosításához elfogadásra kerülő és megalapozó munkarészek készülnek.”
- 11. §** Az R2. 20. § (2) bekezdése helyébe a következő rendelkezés lép:
„(2) Az OTRT-t véleményezésre meg kell küldeni a 11. melléklet 1–9. pontjában, 10. pont i) alpontjában, és 12–15. pontjában meghatározottaknak.”
- 12. §** (1) A R2. 7. melléklete helyébe a 2. melléklet lép.
(2) A R2. 7. melléklete helyébe a 3. melléklet lép.
- 13. §** (1) A R2. 8. melléklete helyébe a 4. melléklet lép.
(2) A R2. 8. melléklete helyébe az 5. melléklet lép.
- 14. §** Az R2. 9. melléklete helyébe a 6. melléklet lép.
- 15. §** Az R2. 11. melléklete helyébe a 7. melléklet lép.
- 16. §** Az R2.
a) 1. § d) pontjában a „120 kV” szövegrész helyébe a „132 kV”,
b) 2. § (2) bekezdésében a „Területrendezési” szövegrész helyébe a „Területrendezési feladatok”,
c) 4. § (5) bekezdésében a „területrendezési tervek” szövegrész helyébe a „területrendezési tervek hosszú, illetve”,
d) 17. § (2) bekezdésében a „dokumentációjához” szövegrész helyébe az „a dokumentációhoz”,
e) 20. § (3) bekezdésében az „1–18. pontjában” szövegrész helyébe az „1–16. pontjában”,
f) 20. § (4) bekezdésében az „1–14. és 16–18. pontjában” szövegrész helyébe az „1–11. és 13–16. pontjában”,
g) 23. § (2) bekezdésében a „területfejlesztésért felelős miniszternek” szövegrész helyébe a „területfejlesztés stratégiai tervezésért felelős miniszternek”,
h) 1. melléklet 1.2. pont ac) alpontjában az „a táj jellemzői” szövegrész helyébe az „a táj jellemzői (tájszerkezet, tájhasználat, tájjelleg, tájkép)”,

- i) 1. melléklet 1.2. pont ag) alpontjában a „felszíni és felszín alatti vízkészletek” szövegrész helyébe a „vízvédelem (felszíni és felszín alatti vízkészletek)”;
- j) 1. melléklet 1.2. pont b) pontjában a „kulturális örökség védelme (műemlékek, régészeti lelőhelyek)” szövegrész helyébe a „kulturális örökség védelme (építészeti örökség, műemléki értékek, régészeti örökség, emlékhelyek), valamint a világörökségi és világörökségi várományos területek védelme”;
- k) 10. melléklet 3. pontjában a „kormányhivatalok” szövegrész helyébe a „kormányhivatalok, illetve önálló szabályozó szerv”;
- l) 10. melléklet 3. pont c) alpontjában az „Energia” szövegrész helyébe az „Energetikai és Közmű-szabályozási” szöveg lép.

17. § Hatályát veszti az R2.

- a) 1. § d) pontjában „, az átvitelt befolyásoló, valamint” szövegrész,
- b) 1. § l) pontja,
- c) 2. § (2) bekezdésében a „készítésének és”, valamint az „, illetve Terület- és régiófejlesztési céllelőirányzat központi” szövegrészek,
- d) 10/A. §-ában a „29. §-a” szövegrész,
- e) 17. § (2) bekezdésében az „az egyes munkafázisok” szövegrész,
- f) 10. melléklet 1. pontja.

3. A kiemelt térségi és megyei területrendezési tervek, valamint a településrendezési tervek készítése során az országos, a kiemelt térségi és a megyei övezetek területi érintettségével kapcsolatosan állásfoglalásra kötelezett államigazgatási szervek köréről és az eljárás részletes szabályairól szóló 282/2009. (XII. 11.) Korm. rendelet módosítása

- 18. §** (1) A kiemelt térségi és megyei területrendezési tervek, valamint a településrendezési tervek készítése során az országos, a kiemelt térségi és a megyei övezetek területi érintettségével kapcsolatosan állásfoglalásra kötelezett államigazgatási szervek köréről és az eljárás részletes szabályairól szóló 282/2009. (XII. 11.) Korm. rendelet (a továbbiakban: R3.) 1. melléklete helyébe a 8. melléklet lép.
- (2) Az R3. 1. melléklete helyébe a 9. melléklet lép.

- 19. §** (1) Az R3. 2. melléklete helyébe a 10. melléklet lép.
- (2) Az R3. 2. melléklete helyébe a 11. melléklet lép.

- 20. §** (1) Az R3. 3. melléklete helyébe a 12. melléklet lép.
- (2) Az R3. 3. melléklete helyébe a 13. melléklet lép.

21. § Az R3.

- a) 1. § (1) bekezdésében, 2. § (1) bekezdésében, 3. § (2) bekezdésében, 3. § (4) bekezdés nyitó szövegrészében és b)–c) pontjában, 4. § (3) bekezdés nyitó szövegrészében, 5. § (2) bekezdésében a „településrendezési terv” szövegrész helyébe a „településrendezési eszköz”;
- b) 1. § (2) és (3) bekezdésében a „településrendezési tervének” szövegrész helyébe a „településrendezési eszközének”;
- c) 4. § (1) bekezdésében a „területrendezési vagy településrendezési terv” szövegrész helyébe a „területrendezési terv vagy településrendezési eszköz”;
- d) 4. § (2) bekezdés c) pont cb) alpontjában a „digitalis vagy digitalizálható” szövegrész helyébe a „digitális vektoros” szöveg lép.

22. § Hatályát veszti az R3.

- a) 4. § (2) bekezdés c) pont ca) alpontjában az „a területfejlesztésről és a területrendezésről szóló törvény szerint”;
- b) 4. § (3) bekezdés c) pontjában a „, vagy a térségi övezettel érintett település megnevezésével” szövegrész.

4. Záró rendelkezések

- 23. §** (1) Ez a rendelet – a (2) bekezdésben meghatározott kivétellel – a kihirdetését követő 8. napon lép hatályba.
(2) A 12. § (2) bekezdése, a 13. § (2) bekezdése, 18. § (2) bekezdése, a 19. § (2) bekezdése és a 20. § (2) bekezdése 2014. december 30-án lép hatályba.

Orbán Viktor s. k.,
miniszterelnök

1. melléklet a 25/2014. (II. 7.) Korm. rendelethez

„2. számú melléklet a 76/2009. (IV. 8.) Korm. rendelethez

A területrendezési hatósági eljárásban közreműködő szakhatóságok

	A	B	C
1.	Bevonás és közreműködés feltétele	Vizsgálandó szakkérdés	Szakhatóság
2.	<p>A közúthálózat fő elemei - gyorsforgalmi utak, és főutak - és az országos törzshálózati vasúti pályák pontosítási és eltérési eljárásánál.</p> <p>A gyorsforgalmi és főúthálózaton, valamint a vasúti törzshálózaton a Dunán és a Tiszán tervezett nagy hidak pontosítási eljárásánál.</p> <p>Gyorsforgalmi- és főúthálózati, valamint az országos vasúti törzshálózati határmetszés pontosítási eljárásánál.</p> <p>Országos repülőterek pontosítási eljárásánál.</p> <p>Országos mellékút pontosítási, eltérési és beillesztési eljárásánál.</p> <p>Országos jelentőségű kikötők, határkikötők pontosítási eljárásánál.</p> <p>Nemzetközi és országos jelentőségű vízi út pontosítási eljárásánál.</p> <p>Országos kerékpárút- törzshálózat elemeinek pontosítási és eltérési eljárásánál.</p> <p>Térségi kerékpárút-hálózat pontosítási, eltérési és beillesztési eljárásánál.</p> <p>Regionális és egyéb vasúti pálya pontosítási, eltérési és beillesztési eljárásánál.</p> <p>Térségi kikötő, kompátkelőhely pontosítási és beillesztési eljárásánál.</p> <p>Országos mellékúton, valamint regionális és egyéb vasúti pályán a Dunán és a Tiszán levő híd pontosítási és beillesztési eljárásánál.</p>	<p>A műszaki infrastruktúra üzemeltetésére, fenntartására és fejlesztésére vonatkozó jogszabályokban és előírásokban rögzített követelmények érvényesülése, a megvalósíthatóság feltételeinek fennállása.</p>	<p>Országos közúthálózatba tartozó autópályák, autóutak és főutak, valamint a közúti határmetszések közlekedési építményei, továbbá a Dunán és a Tiszán tervezett nagy hidak, a vasúti építmények, továbbá a hajózási létesítmények esetén: Nemzeti Közlekedési Hatóság Útügyi, Vasúti és Hajózási Hivatala</p> <p>Repülőterek esetében: Nemzeti Közlekedési Hatóság Légügyi Hivatala</p> <p>Minden más esetben: fővárosi és megyei kormányhivatal közlekedési felügyelősége</p>

	<p>Térségi logisztikai központ pontosítási és beillesztési eljárásánál.</p> <p>Polgári célú, nem nyilvános repülőtér pontosítási és beillesztési eljárásánál.</p> <p>Országos mellékúti, regionális és egyéb vasúti pályán levő határmetszés pontosítási és beillesztési eljárásánál.</p>		
3.	<p>Az országos, a kiemelt térségi vagy a megyei tervben nem szereplő, de más rendelkezéseinek megfelelő közlekedési infrastruktúra-hálózat elemei közül a gyorsforgalmi vagy főutak vagy az országos vasúti törzshálózat elemeinek, az egyedi építmények közül a gyorsforgalmi úton és főúton, valamint a vasúti törzshálózaton a Dunán és a Tiszán tervezett nagy hidak beillesztési eljárásánál.</p>	<p>A műszaki infrastruktúra üzemeltetésére, fenntartására és fejlesztésére vonatkozó jogszabályokban és előírásokban rögzített követelmények érvényesülése, a megvalósíthatóság feltételeinek fennállása, valamint – gyorsforgalmi vagy főút beillesztése esetén – a gyorsforgalmi és a főúthálózat nagytávú tervéhez való illeszkedés.</p>	<p>Nemzeti Közlekedési Hatóság Útügyi, Vasúti és Hajózási Hivatala</p>
4.	<p>Minden eljárásnál.</p>	<p>A területrendezési tervekben rögzített környezetvédelmi, természetvédelmi és tájvédelmi szabályozás, továbbá a környezet, természet és táj védelmére vonatkozó jogszabályban rögzített követelmények érvényesülése.</p>	<p>környezetvédelmi és természetvédelmi felügyelőség</p>
5.	<p>Az országos, a kiemelt térségi vagy a megyei tervben nem szereplő, de más rendelkezéseinek megfelelő Vásárhelyi-terv továbbfejlesztése keretében megvalósuló vízkár-elhárítási célú szükség tározók beillesztési eljárásánál.</p> <p>Országos jelentőségű vízkár-elhárítási célú tározó pontosítási eljárásánál.</p> <p>A 10 millió m³-t meghaladó térfogatú vízkár-elhárítási célú tározási fejlesztési lehetőség pontosítási eljárásánál.</p> <p>Országos jelentőségű csatorna pontosítási és eltérési eljárásánál.</p> <p>Az 1 millió m³-t meghaladó, de 10 millió m³-nél kisebb térfogatú vízkár-elhárítási célú tározási</p>	<p>A vízgazdálkodás jogszabályi követelményeinek érvényesülése.</p>	<p>területi vízügyi hatóság</p>

	fejlesztési lehetőség pontosítási és beillesztési eljárásánál. Térségi csatorna pontosítási, eltérési és beillesztési eljárásánál.		
6.	Minden eljárásnál.	A területrendezési tervekben rögzített régészeti örökséggel és műemléki értékkel kapcsolatos szabályozás, továbbá a régészeti örökség és a műemléki érték védelme jogszabályban rögzített követelményeinek érvényesülése.	illetékes fővárosi és megyei kormányhivatal építésügyi és örökségvédelmi hivatala vagy régészet esetén Budapest Főváros Kormányhivatala Építésügyi és Örökségvédelmi Hivatala
7.	Minden eljárásnál.	Erdő esetében a fenntartható erdőgazdálkodás és az erdők közérdekű szolgáltatásainak biztosítása.	a megyei kormányhivatal erdészeti igazgatósága
8.	Azoknál az eljárásoknál, amelyek a termőföldet érintik.	A termőföld mennyiségi védelme.	fővárosi és megyei kormányhivatal földhivatala
9.	Minden eljárásnál.	A szénhidrogén-szállító vezetékek esetén a szakkérdés a műszaki-biztonsági követelmények érvényesítésére vonatkozik. A nyilvántartott ásványi nyersanyag lelőhelyek figyelembevételének biztosítása, a földtani veszély megítélése (földtani veszélyforrás megléte), a felszínmozgásra utaló jelek vizsgálata.	bányakapitányság
10.	Atomerőmű pontosítási eljárásánál.	A nukleáris-biztonsági követelmények érvényesítése.	Országos Atomenergia Hivatal
11.	Kiserőmű pontosítási és a beillesztési eljárásánál. A 132 kV-os elosztóhálózat pontosítási, eltérési és beillesztési eljárásánál.	A műszaki-biztonsági követelmények érvényesítése.	fővárosi és megyei kormányhivatal mérésügyi és műszaki biztonsági hatósága
12.	Az országos, a kiemelt térségi vagy a megyei területrendezési tervben nem szereplő, de más rendelkezéseinek megfelelő a) atomerőműnek nem minősülő erőmű, b) villamosenergia-átviteli hálózat távvezetékelemei vagy c) nemzetközi és hazai (országos) szénhidrogén- és szén-dioxid-szállítóvezeték elemeinek beillesztési eljárásánál.	Az energiaellátás biztonságának biztosításához való szükségesség megítélése.	Magyar Energetikai és Közmű-szabályozási Hivatal
13.	A 12. sor szerinti országos jelentőségű elem beillesztése esetén.	A 12. sor szerinti országos jelentőségű elem beillesztése esetén a védelmi kockázat felmérése.	Alkotmányvédelmi Hivatal

14.	Minden eljárásnál.	Környezet-egészségügyi követelmények érvényesítése.	fővárosi és megyei kormányhivatal népegészségügyi szakigazgatási szerve
15.	Azoknál az eljárásoknál, amelyek a honvédelmi és a katonai célú építmény vagy ingatlan védőterületét vagy működési területét érintik.	A Magyar Honvédség nemzeti és szövetségi védelmi feladatai biztosíthatók-e.	Honvédelmi Minisztérium Hatósági Hivatal

”

2. melléklet a 25/2014. (II. 7.) Korm. rendelethez

„7. melléklet a 218/2009. (X. 6.) Korm. rendelethez

A területrendezési tervek részletes tartalmi követelményei

I. Előkészítő fázis

1. Nagytérségi összefüggések és külső kapcsolatok vizsgálata.
2. Előzmények feltárása (a térséget érintő területi tervek, ágazati koncepciók és programok, valamint a feladat szempontjából jelentős településfejlesztési koncepciók és településrendezési eszközök, a hatályos területrendezési terv hatásainak átfogó értékelése).
3. Vizsgálati adatok gyűjtése és azok értékelése (az alábbi témakörök figyelembevételével):
 - 3.1. természeti adottságok (éghajlat, földtan, vízrajz, domborzat, élővilág és egyéb),
 - 3.2. a táj jellemzői (tájszerkezet, tájhasználat, tájjelleg, tájkép),
 - 3.3. természet- és tájvédelem,
 - 3.4. környezeti elemek állapota, szennyezett területek számbavétele (a felszín alatti víz és a földtani közeg környezetvédelmi nyilvántartási rendszer kármentesítési információs rendszer FAVI – KÁRINFO alapján), valamint az éghajlatváltozás hatásai,
 - 3.5. épített környezet és a kulturális örökség védelme (építészeti örökség, műemléki értékek, régészeti lelőhelyek, emlékhelyek),
 - 3.6. világörökségi és világörökségi várományos területek védelme,
 - 3.7. a térszerkezet alakulása, a területfelhasználás változásai, tendenciák, valamint a településhálózat értékelése,
 - 3.8. mezőgazdaság,
 - 3.9. erdőgazdálkodás (az Országos Erdőállomány Adattár alapján),
 - 3.10. turizmus,
 - 3.11. vízgazdálkodás,
 - 3.12. vízvédelem (felszíni és felszín alatti vízkészletek),
 - 3.13. energetikai hálózatok, energetikai ellátás,
 - 3.14. közlekedés (közúti, kerékpáros, vasúti, légi és vízi közlekedés, megközelíthetőségi viszonyok, kapcsolati hiányok vizsgálata és értékelése),
 - 3.15. honvédelem.
4. A térségi területfelhasználás vizsgálata a térségi területfelhasználási kategóriák figyelembevételével.
5. A táj terhelésének és terhelhetőségének meghatározása.
6. A területrendezési terv területi (környezeti, társadalmi és gazdasági) hatásvizsgálatának megkezdése (a 9. melléklet szerinti tartalommal).
7. Az egyes tervek, illetve programok környezeti vizsgálatáról szóló kormányrendelet szerinti környezeti értékelés tematikájának meghatározása, az értékelés megkezdése.

II. Javaslattevő fázis (terv készítése)

A) Elfogadásra kerülő munkarészek:

1. Térségi szerkezeti terv

1.1. A térségi területfelhasználás rendje a térségi területfelhasználási kategóriák szerint

Országos Területrendezési Tervben megállapított térségi területfelhasználási kategóriák	Kiemelt térségek és megyék területrendezési terveiben alkalmazott területfelhasználási kategóriák
- erdőgazdálkodási térség	- erdőgazdálkodási térség
- mezőgazdasági térség	- mezőgazdasági térség
- vegyes területfelhasználású térség	- vegyes területfelhasználású térség
- vízgazdálkodási térség	- vízgazdálkodási térség
- települési térség	- települési térség
- építmények által igénybe vett térség	- építmények által igénybe vett térség

1.2. A településrendszer elemei

Országos Területrendezési Tervben	Kiemelt térségek és megyék területrendezési tervében
	- települések (Magyarország hivatalos helységnévtára szerint), illetve az elfogadott településrendszer rögzítése

1.3. A műszaki infrastruktúra-hálózatok és egyedi építmények térbeli rendje

Országos jelentőségű elemek	Térségi jelentőségű elemek
- gyorsforgalmi út	
- főút	
	- országos mellékút
- a gyorsforgalmi és főúthálózat, a fővárosi térszerkezetet meghatározó főutak, valamint a vasúti törzshálózat nagy hídjai a Dunán és a Tiszán	
	- országos mellékúton, valamint regionális és egyéb vasúti pályán lévő híd a Dunán és Tiszán
	- térségi logisztikai központ
- határmetszés a gyorsforgalmi és főúthálózaton	
- határmetszés az országos vasúti törzshálózaton	
	- határmetszés az országos mellékúton
	- határmetszés a regionális és egyéb vasúti pályán
- nagy sebességű vasútvonal	
- egyéb országos törzshálózati vasúti pálya	
	- regionális vasúti pálya
	- egyéb vasúti pálya

- nemzetközi kereskedelmi repülőtér	
- egyéb kereskedelmi repülőtér és kereskedelmi repülőtérre fejleszthető repülőtér	
- közös felhasználású katonai és polgári repülőtérre fejleszthető repülőtér	
	- polgári célú, nem nyilvános repülőtér
- országos kerékpárút-törzshálózat eleme	
	- térségi kerékpárút-hálózat eleme
- nemzetközi és országos jelentőségű vízi út	
- országos jelentőségű kikötő	
	- térségi kikötő
	- kompátkelőhely
- határkikötő	
- atomerőmű	
- egyéb erőmű	
	- kiserőmű
- 750 kV-os átviteli hálózat távvezeték eleme	
- 400 kV-os átviteli hálózat távvezeték eleme	
- 220 kV-os átviteli hálózat távvezeték eleme	
	- térségi ellátást biztosító 132 kV-os elosztó hálózat
- országos földgázszállító vezeték	
- országos kőolajszállító vezeték	
- országos termékvezeték	
	- térségi földgázszállító vezeték
	- térségi kőolajszállító vezeték
	- térségi termékvezeték
- országos jelentőségű vízkár-elhárítási célú tározó	
- a Vásárhelyi-terv továbbfejlesztése (VTT) keretében megvalósuló vízkár-elhárítási célú szükségeltározó	
- 10 millió m ³ -t meghaladó térfogatú vízkár-elhárítási célú tározási fejlesztési lehetőség	
	- 1 millió m ³ -t meghaladó és 10 millió m ³ -nél kisebb térfogatú vízkár-elhárítási célú tározási fejlesztési lehetőség
- kiemelt jelentőségű vízi építmény	
- országos jelentőségű csatorna	
	- térségi csatorna
- elsőrendű árvízvédelmi fővédvonal	
	- másodrendű árvízvédelmi fővédvonal
- veszélyeshulladék-lerakó	
- veszélyeshulladék-égetőmű	
- radioaktív hulladék-tároló	
	- nemveszélyeshulladék-lerakó

2. Térségi övezetek

Országos Területrendezési Tervben megállapított övezet	Kiemelt térség és megye területrendezési tervében alkalmazott övezet
- országos ökológiai hálózat	- magterület - ökológiai folyosó - pufferterület
- kiváló termőhelyi adottságú szántóterület	
- jó termőhelyi adottságú szántóterület	
- kiváló termőhelyi adottságú erdőterület	
	- erdőtelepítésre javasolt terület
- országos jelentőségű tájképvédelmi terület	
	- térségi jelentőségű tájképvédelmi terület
- világörökségi és világörökségi várományos terület	
- országos vízminőség-védelmi terület	
- nagyvízi meder és a Vásárhelyi-terv továbbfejlesztése keretében megvalósuló vízkár-elhárítási célú szűkítőterületek területe	
	- ásványi nyersanyagvagyon-területe
	- rendszeresen belvízjárta terület
	- földtani veszélyforrás területe
- kiemelt fontosságú honvédelmi terület	
	- honvédelmi terület
	Ajánlott megyei övezetek
	- tanyás térség
	- tájrehabilitációt igénylő terület
	- szélrozműpark telepítéséhez vizsgálat alá vonható terület
	- térségi árvízi kockázatkezelési terület

3. Területrendezési szabályzat

B) Megalapozó munkarészek:

- a) A területrendezési tervet megalapozó szakági tervjavaslatok és azok műleírásai.
- b) Területrendezési intézkedési javaslat.
- c) A területrendezési tervek megalapozását szolgáló területi (környezeti, társadalmi és gazdasági) hatásvizsgálat (a 9. melléklet szerinti tartalommal).
- d) Az elfogadásra kerülő munkarészekre vonatkozó összefoglaló indoklás.
- e) Az egyeztető eljárás eredménye (az egyes munkafázisok dokumentációjára érkezett észrevételek és tervezői válaszok).
- f) Tervezői nyilatkozat arról, hogy a területrendezési terv megfelel az Országos Területrendezési Tervről szóló 2003. évi XXVI. törvénynek.
- g) A tervező igazoló számítása arról, hogy a területrendezési terv összhangban van az Országos Területrendezési Tervről szóló 2003. évi XXVI. törvényben foglaltakkal.

III. Elfogadási fázis

A jogszabály-tervezet külön jogszabály szerinti egyeztetése és elfogadásra történő előkészítése.

Dokumentálás

A területrendezési tervek dokumentálása során:

a) az egyes munkafázisok eredményét külön kell dokumentálni, a munkafázison belül az egyes munkarészek összevonhatók;

b) elkülöníthető módon kell dokumentálni az elfogadó szerv által jóváhagyásra kerülő munkarészeket;

c) a példányszám meghatározásánál figyelembe kell venni a külön jogszabályban meghatározott egyeztetési és tájékoztatási kötelezettséget;

d) a papíralapú dokumentálás mellett a teljes tervanyagot elektronikus dokumentumként (pdf formátumban) is elő kell állítani;

e) a területrendezési tervek elfogadásra kerülő rajzi munkarésznek a hiteles példányait az alábbi jellemző méretarányban kell megjeleníteni:

ea) az ország területrendezési terve: M = 1:500 000,

eb) régió, kiemelt térség, megye vagy megye egy térségének területrendezési terve: M = 1:50 000-1:100 000.”

3. melléklet a 25/2014. (II. 7.) Korm. rendelethez

„7. melléklet a 218/2009. (X. 6.) Korm. rendelethez

A területrendezési tervek részletes tartalmi követelményei

I. Előkészítő fázis

1. Nagytérségi összefüggések és külső kapcsolatok vizsgálata.
2. Előzmények feltárása (a térséget érintő területi tervek, ágazati koncepciók és programok, valamint a feladat szempontjából jelentős településfejlesztési koncepciók és településrendezési eszközök, a hatályos területrendezési terv hatásainak átfogó értékelése).
3. Vizsgálati adatok gyűjtése és azok értékelése (az alábbi témakörök figyelembevételével):
 - 3.1. természeti adottságok (éghajlat, földtan, vízrajz, domborzat, élővilág és egyéb),
 - 3.2. a táj jellemzői (tájszerkezet, tájhasználat, tájjelleg, tájkép),
 - 3.3. természet- és tájvédelem,
 - 3.4. környezeti elemek állapota, szennyezett területek számbavétele (a felszín alatti víz és a földtani közeg környezetvédelmi nyilvántartási rendszer kármentesítési információs rendszer FAVI – KÁRINFO alapján), valamint az éghajlatváltozás hatásai,
 - 3.5. épített környezet és a kulturális örökség védelme (építészeti örökség, műemléki értékek, régészeti lelőhelyek, emlékhelyek),
 - 3.6. világörökségi és világörökségi várományos területek védelme,
 - 3.7. a térszerkezet alakulása, a területfelhasználás változásai, tendenciák, valamint a településhálózat értékelése,
 - 3.8. mezőgazdaság,
 - 3.9. erdőgazdálkodás (az Országos Erdőállomány Adattár alapján),
 - 3.10. turizmus,
 - 3.11. vízgazdálkodás,
 - 3.12. vízvédelem (felszíni és felszín alatti vízkészletek),
 - 3.13. energetikai hálózatok, energetikai ellátás,
 - 3.14. közlekedés (közúti, kerékpáros, vasúti, légi és vízi közlekedés, megközelíthetőségi viszonyok, kapcsolati hiányok vizsgálata és értékelése),
 - 3.15. honvédelem.
4. A térségi területfelhasználás vizsgálata a térségi területfelhasználási kategóriák figyelembevételével.
5. A táj terhelésének és terhelhetőségének meghatározása.
6. A területrendezési terv területi (környezeti, társadalmi és gazdasági) hatásvizsgálatának megkezdése (a 9. melléklet szerinti tartalommal).
7. Az egyes tervek, illetve programok környezeti vizsgálatáról szóló kormányrendelet szerinti környezeti értékelés tematikájának meghatározása, az értékelés megkezdése.

II. Javaslattevő fázis (terv készítése)

A) Elfogadásra kerülő munkarészek:

1. Térségi szerkezeti terv

1.1. A térségi területfelhasználás rendje a térségi területfelhasználási kategóriák szerint

Országos Területrendezési Tervben megállapított térségi területfelhasználási kategóriák	Kiemelt térségek és megyék területrendezési terveiben alkalmazott területfelhasználási kategóriák
- erdőgazdálkodási térség	- erdőgazdálkodási térség
- mezőgazdasági térség	- mezőgazdasági térség
- vegyes területfelhasználású térség	- vegyes területfelhasználású térség
- vízgazdálkodási térség	- vízgazdálkodási térség
- települési térség	- települési térség
- építmények által igénybe vett térség	- építmények által igénybe vett térség

1.2. A településrendszer elemei

Országos Területrendezési Tervben	Kiemelt térségek és megyék területrendezési tervében
	- települések (Magyarország hivatalos helységnévtára szerint), illetve az elfogadott településrendszer rögzítése

1.3. A műszaki infrastruktúra-hálózatok és egyedi építmények térbeli rendje

Országos jelentőségű elemek	Térségi jelentőségű elemek
- gyorsforgalmi út	
- főút	
	- országos mellékút
- a gyorsforgalmi és főúthálózat, a fővárosi térszerkezetet meghatározó főutak, valamint a vasúti törzshálózat nagy hídja a Dunán és a Tiszán	
	- országos mellékúton, valamint regionális és egyéb vasúti pályán lévő híd a Dunán és Tiszán
	- térségi logisztikai központ
- határmetszés a gyorsforgalmi és főúthálózaton	
- határmetszés az országos vasúti törzshálózaton	
	- határmetszés az országos mellékúton
	- határmetszés a regionális és egyéb vasúti pályán
- nagy sebességű vasútvonal	
- egyéb országos törzshálózati vasúti pálya	
	- regionális vasúti pálya
	- egyéb vasúti pálya

- nemzetközi kereskedelmi repülőtér	
- egyéb kereskedelmi repülőtér és kereskedelmi repülőtérre fejleszthető repülőtér	
- közös felhasználású katonai és polgári repülőtérre fejleszthető repülőtér	
	- polgári célú, nem nyilvános repülőtér
- országos kerékpárút-törzshálózat eleme	
	- térségi kerékpárút-hálózat eleme
- nemzetközi és országos jelentőségű vízi út	
- országos jelentőségű kikötő	
	- térségi kikötő
	- kompátkelőhely
- határkikötő	
- atomerőmű	
- egyéb erőmű	
	- kiserőmű
- 750 kV-os átviteli hálózat távvezeték eleme	
- 400 kV-os átviteli hálózat távvezeték eleme	
- 220 kV-os átviteli hálózat távvezeték eleme	
	- térségi ellátást biztosító 132 kV-os elosztó hálózat
- országos földgázszállító vezeték	
- országos kőolajszállító vezeték	
- országos termékvezeték	
	- térségi földgázszállító vezeték
	- térségi kőolajszállító vezeték
	- térségi termékvezeték
- országos jelentőségű vízkár-elhárítási célú tározó	
- a Vásárhelyi-terv továbbfejlesztése (VTT) keretében megvalósuló vízkár-elhárítási célú szükség tározó	
- 10 millió m ³ -t meghaladó térfogatú, vízkár-elhárítási célú tározási fejlesztési lehetőség	
	- 1 millió m ³ -t meghaladó és 10 millió m ³ -nél kisebb térfogatú vízkár-elhárítási célú tározási fejlesztési lehetőség
- kiemelt jelentőségű vízi építmény	
- országos jelentőségű csatorna	
	- térségi csatorna
- elsőrendű árvízvédelmi fővédvonal	
	- másodrendű árvízvédelmi fővédvonal
- veszélyeshulladék-lerakó	
- veszélyeshulladék-égetőmű	
- radioaktív hulladék-tároló	
	- nemveszélyeshulladék-lerakó

2. Térségi övezetek

Országos Területrendezési Tervben megállapított övezet	Kiemelt térség és megye területrendezési tervében alkalmazott övezet
- országos ökológiai hálózat	- magterület
	- ökológiai folyosó
	- pufferterület
- kiváló termőhelyi adottságú szántóterület	
- jó termőhelyi adottságú szántóterület	
- kiváló termőhelyi adottságú erdőterület	
	- erdőtelepítésre javasolt terület
- tájképvédelmi szempontból kiemelten kezelendő terület	
- világörökségi és világörökségi várományos terület	
- országos vízminőség-védelmi terület	
- nagyvízi meder és a Vásárhelyi-terv továbbfejlesztése keretében megvalósuló vízkár-elhárítási célú tározók területe	
	- ásványi nyersanyagvagyon-területe
	- rendszeresen belvízjárta terület
	- földtani veszélyforrás területe
- kiemelt fontosságú honvédelmi terület	
	- honvédelmi terület
	Ajánlott megyei övezetek
	- tanyás térség
	- tájrehabilitációt igénylő terület
	- szélérőműpark telepítéséhez vizsgálat alá vonható terület
	- térségi árvízi kockázatkezelési terület

3. Területrendezési szabályzat

B) Megalapozó munkarészek:

- a) A területrendezési tervet megalapozó szakági tervjavaslatok és azok műleírásai.
- b) Területrendezési intézkedési javaslat.
- c) A területrendezési tervek megalapozását szolgáló területi (környezeti, társadalmi és gazdasági) hatásvizsgálat (a 9. melléklet szerinti tartalommal).
- d) Az elfogadásra kerülő munkarészekre vonatkozó összefoglaló indoklás.
- e) Az egyeztető eljárás eredménye (az egyes munkafázisok dokumentációjára érkezett észrevételek és tervezői válaszok).
- f) Tervezői nyilatkozat arról, hogy a területrendezési terv megfelel az Országos Területrendezési Tervről szóló 2003. évi XXVI. törvénynek.
- g) A tervező igazoló számítása arról, hogy a területrendezési terv összhangban van az Országos Területrendezési Tervről szóló 2003. évi XXVI. törvényben foglaltakkal.

III. Elfogadási fázis

A jogszabály-tervezet külön jogszabály szerinti egyeztetése és elfogadásra történő előkészítése.

Dokumentálás

A területrendezési tervek dokumentálása során:

a) az egyes munkafázisok eredményét külön kell dokumentálni, a munkafázison belül az egyes munkarészek összevonhatók;

b) elkülöníthető módon kell dokumentálni az elfogadó szerv által jóváhagyásra kerülő munkarészeket;

c) a példányszám meghatározásánál figyelembe kell venni a külön jogszabályban meghatározott egyeztetési és tájékoztatási kötelezettséget;

d) a papíralapú dokumentálás mellett a teljes tervanyagot elektronikus dokumentumként (pdf formátumban) is elő kell állítani;

e) a területrendezési tervek elfogadásra kerülő rajzi munkarésznek a hiteles példányait az alábbi jellemző méretarányban kell megjeleníteni:

ea) az ország területrendezési terve: $M = 1:500\ 000$,


eb) régió, kiemelt térség, megye vagy megye egy térségének területrendezési terve: $M = 1:50\ 000-1:100\ 000$.”



















4. melléklet a 25/2014. (II. 7.) Korm. rendelethez



„8. melléklet a 218/2009. (X. 6.) Korm. rendelethez

A MEGYEI TERÜLETRENDEZÉSI TERVEK JELKULCSA


















1. TÉRSÉGI SZERKEZETI TERV

	Színmező	RGB kód
1. TÉRSÉGI SZERKEZETI TERV		
1.1. Térségi területfelhasználási kategóriák		
1.1.1. erdőgazdálkodási térség		101, 168, 67
1.1.2. mezőgazdasági térség		255, 255, 217
1.1.3. vegyes területfelhasználású térség		230, 176, 69
1.1.4. vízgazdálkodási térség		166, 234, 255
1.1.5. települési térség		156, 156, 156
1.1.6. építmények által igénybe vett térség		115, 38, 0
1.2. Műszaki infrastruktúra-hálózatok és egyedi építmények		
1.2.1. Országos jelentőségű műszaki infrastruktúra-hálózatok és egyedi építmények		
1.2.1.1. gyorsforgalmi út		255,0,0 (5pt)
1.2.1.2. főút		0,0,0 (3pt)
1.2.1.3. a gyorsforgalmi és főúthálózat, a fővárosi térszerkezetet meghatározó főutak, valamint a vasúti törzshálózat nagy hídjai a Dunán és a Tiszán		0,0,0 (20pt)
1.2.1.4. határmetszés a gyorsforgalmi és főúthálózaton		255,0,0 (14pt)
1.2.1.5. határmetszés az országos vasúti törzshálózaton		0,0,0 (14pt)
1.2.1.6. nagy sebességű vasútvonal		0,0,0 (4pt) 255,0,0 (2,5pt)
1.2.1.7. egyéb országos törzshálózati vasúti pálya		0,0,0 (4pt) 174,254,0 (2,4pt)
1.2.1.8. nemzetközi kereskedelmi repülőtér		255,0,0 (14pt)
1.2.1.9. egyéb kereskedelmi repülőtér és kereskedelmi repülőtérre fejleszthető repülőtér		244,177,0 (14pt)
1.2.1.10. közös felhasználású katonai és polgári repülőtérre fejleszthető repülőtér		85,255,0 (14pt)
1.2.1.11. országos kerékpárút-törzshálózat eleme		255,0,197 (5pt)

1.2.1.12. nemzetközi és országos jelentőségű vízi út		0, 77,168 (outline: 0,5pt, line: 1pt)
1.2.1.13. országos jelentőségű kikötő		255,0,0 (14pt)
1.2.1.14. határkikötő		85,255,0 (14pt)
1.2.1.15. atomerőmű		0,0,0 (14pt)
1.2.1.16. egyéb erőmű		255,0,0 (14pt)
1.2.1.17. 750 kV-os átviteli hálózat távvezeték eleme		169,0,230 (1,5pt)
1.2.1.18. 400 kV-os átviteli hálózat távvezeték eleme		255,0,197 (1,5pt)
1.2.1.19. 220 kV-os átviteli hálózat távvezeték eleme		255,115,223 (1,5pt)
1.2.1.20. országos földgázz szállító vezeték		77,38,0 (1,5pt)
1.2.1.21. országos kőolajszállító vezeték		38,115,0 (1,5pt)
1.2.1.22. országos termékvezeték		205,170,102 (1,5pt)
1.2.1.23. Vásárhelyi-terv továbbfejlesztése (VTT) keretében megvalósuló vízkár-elhárítási célú tározó		0,77,168 (outline: 0,5pt, line: 0,5pt)
1.2.1.24. országos jelentőségű vízkár-elhárítási célú tározó		0,77,168 (outline: 1pt, line: 0,5 és 1pt)
1.2.1.25. 10 millió m ³ -t meghaladó térfogatú vízkár-elhárítási célú tározási fejlesztési lehetőség		0,77,168 (outline: 1pt, line: 0,5 és 1pt)
1.2.1.26. kiemelt jelentőségű vízi építmény		255,255,255 (14pt)
1.2.1.27. országos jelentőségű csatorna		0,77,168 (2pt)
1.2.1.28. elsőrendű árvízvédelmi fővédvonal		0,0,0 (2pt)
1.2.1.29. veszélyeshulladék-lerakó		255,0,0 (10pt) 0,0,0 (15pt)





1.2.1.30. veszélyeshulladék-égetőmű		0,0,0 (10pt) 255,0,0 (15pt)
1.2.1.31. radioaktív hulladék-tároló		254,254,76 (14pt)

1.2.2. Térségi jelentőségű műszaki infrastruktúra-hálózatok és egyedi építmények







1.2.2.1. országos mellékút		0,0,0 (1,5pt)
1.2.2.2. országos mellékúton, valamint regionális és egyéb vasúti pályán lévő híd a Dunán és Tiszán		0,0,0 (14pt)
1.2.2.3. térségi logisztikai központ		255,255,0 (14pt)
1.2.2.4. határmetszés az országos mellékúton		255,0,0 (14pt)
1.2.2.5. határmetszés regionális és egyéb vasúti pályán		0,0,0 (14pt)
1.2.2.6. regionális vasúti pálya		0,0,0 (1,5pt) 255,255,255 (1pt)
1.2.2.7. egyéb vasúti pálya		0,0,0 (2pt)
1.2.2.8. polgári célú, nem nyilvános repülőtér		0,0,0 (14pt)
1.2.2.9. térségi kerékpárút-hálózat eleme		85,255,0 (5pt)
1.2.2.10. térségi kikötő		0,0,0 (14pt)
1.2.2.11. kompátkelőhely		0,0,0 (14pt)
1.2.2.12. kiserőmű		0,0,0 (14pt)
1.2.2.13. térségi ellátást biztosító 132 kV-os elosztó hálózat		255,0,197 (1,5pt)
1.2.2.14. térségi földgázszállító vezeték		111,76,0 (1,5pt)
1.2.2.15. térségi kőolajszállító vezeték		38,115,0 (1,5pt)
1.2.2.16. térségi termékvezeték		205,170,102 (1,5pt)
1.2.2.17. térségi csatorna		0,77,165 (4pt)

1.2.2.18. 1 millió m ³ -t meghaladó és 10 millió m ³ -nél kisebb térfogatú vízkár-elhárítási célú tározási fejlesztési lehetőség		0,77,168 (outline: 0,5pt, line: 0,5pt)
1.2.2.19. másodrendű árvízvédelmi fővédvonal		230,152,0 (2pt)
1.2.2.20 nemveszélyeshulladék-lerakó		160,175,80 (16 pt)
2. TÉRSÉGI ÖVEZETEK		
2.1. magterület		112, 168, 0
2.2. ökológiai folyosó		255, 170, 0
2.3. pufferterület		255, 255, 0
2.4. kiváló termőhelyi adottságú szántóterület		205, 137, 102
2.5. jó termőhelyi adottságú szántóterület		205, 170, 102
2.6. kiváló termőhelyi adottságú erdőterület		160, 175, 80
2.7. erdőtelepítésre javasolt terület		75, 222, 0
2.8. országos jelentőségű tájképvédelmi terület		222, 207, 73
2.9. térségi jelentőségű tájképvédelmi terület		115, 76, 0
2.10. világörökségi és világörökségi várományos terület		205, 102, 102
2.11. országos vízminőség-védelmi terület		135, 165, 200
2.12. nagyvízi meder		68, 101, 137
2.13. Vásárhelyi-terv továbbfejlesztése keretében megvalósuló vízkár-elhárítási célú szükségtározók területe		169, 0, 230
2.14. ásványi nyersanyagvagyon-területe		137, 112, 68
2.15. rendszeresen belvízjárta terület		122, 182, 245
2.16. földtani veszélyforrás területe		180, 150, 225
2.17. kiemelt fontosságú honvédelmi terület		137, 137, 68
2.18. honvédelmi terület		93, 92, 45

AJÁNLOTT MEGYEI ÖVEZETEK

2.19. tanyás térség		251, 212, 180
2.20. tájrehabilitációt igénylő terület		132, 102, 168
2.21. szélérőműpark telepítéséhez vizsgálat alá vonható terület		51, 204, 204
2.22. térségi árvízi kockázatkezelési terület		0, 102, 255

3. ALAPTÉRKÉPI ELEMEK

3.1. országhatár		215,158,158 (4pt) 230,0,0 (0,4pt)
3.2. megyehatár		0,0,0 (1,5pt)
3.3. település közigazgatási határa		178,178,178 (0,5pt)
3.4. települési terület		0,0,0 (0,5pt)
3.5. vízfelület, vízfolyás		185, 220, 255
3.6. egyéb burkolt út		130,130,130 (1,5pt)


















”



















5. melléklet a 25/2014. (II. 7.) Korm. rendelethez



„8. melléklet a 218/2009. (X. 6.) Korm. rendelethez

A MEGYEI TERÜLETRENDEZÉSI TERVEK JELKULCSA

1. TÉRSÉGI SZERKEZETI TERV



















	Színmező	RGB kód
1. TÉRSÉGI SZERKEZETI TERV		
1.1. Térségi területfelhasználási kategóriák		
1.1.1. erdőgazdálkodási térség		101, 168, 67
1.1.2. mezőgazdasági térség		255, 255, 217
1.1.3. vegyes területfelhasználású térség		230, 176, 69
1.1.4. vízgazdálkodási térség		166, 234, 255
1.1.5. települési térség		156, 156, 156
1.1.6. építmények által igénybe vett térség		115, 38, 0
1.2. Műszaki infrastruktúra-hálózatok és egyedi építmények		
1.2.1. Országos jelentőségű műszaki infrastruktúra-hálózatok és egyedi építmények		
1.2.1.1. gyorsforgalmi út		255,0,0 (5pt)
1.2.1.2. főút		0,0,0 (3pt)
1.2.1.3. a gyorsforgalmi és főúthálózat, a fővárosi térszerkezetet meghatározó főutak, valamint a vasúti törzshálózat nagy hídja a Dunán és a Tiszán		0,0,0 (20pt)
1.2.1.4. határmetszés a gyorsforgalmi és főúthálózaton		255,0,0 (14pt)
1.2.1.5. határmetszés az országos vasúti törzshálózaton		0,0,0 (14pt)
1.2.1.6. nagy sebességű vasútvonal		0,0,0 (4pt) 255,0,0 (2,5pt)
1.2.1.7. egyéb országos törzshálózati vasúti pálya		0,0,0 (4pt) 174,254,0 (2,4pt)
1.2.1.8. nemzetközi kereskedelmi repülőtér		255,0,0 (14pt)
1.2.1.9. egyéb kereskedelmi repülőtér és kereskedelmi repülőtérre fejleszhető repülőtér		244,177,0 (14pt)
1.2.1.10. közös felhasználású katonai és polgári repülőtérre fejleszhető repülőtér		85,255,0 (14pt)
1.2.1.11. országos kerékpárút-törzshálózat eleme		255,0,197 (5pt)

1.2.1.12. nemzetközi és országos jelentőségű vízi út		0, 77,168 (outline: 0,5pt, line: 1pt)
1.2.1.13. országos jelentőségű kikötő		255,0,0 (14pt)
1.2.1.14. határkikötő		85,255,0 (14pt)
1.2.1.15. atomerőmű		0,0,0 (14pt)
1.2.1.16. egyéb erőmű		255,0,0 (14pt)
1.2.1.17. 750 kV-os átviteli hálózat távvezetékeleme		169,0,230 (1,5pt)
1.2.1.18. 400 kV-os átviteli hálózat távvezetékeleme		255,0,197 (1,5pt)
1.2.1.19. 220 kV-os átviteli hálózat távvezetékeleme		255,115,223 (1,5pt)
1.2.1.20. országos földgázszállító vezeték		77,38,0 (1,5pt)
1.2.1.21. országos kőolajszállító vezeték		38,115,0 (1,5pt)
1.2.1.22. országos termékvezeték		205,170,102 (1,5pt)
1.2.1.23. Vásárhelyi-terv továbbfejlesztése (VTT) keretében megvalósuló vízkár-elhárítási célú tározótároló		0,77,168 (outline: 0,5pt, line: 0,5pt)
1.2.1.24. országos jelentőségű vízkár-elhárítási célú tározó		0,77,168 (outline: 1pt, line: 0,5 és 1pt)
1.2.1.25. 10 millió m ³ -t meghaladó térfogatú vízkár-elhárítási célú tározási fejlesztési lehetőség		0,77,168 (outline: 1pt, line: 0,5 és 1pt)
1.2.1.26. kiemelt jelentőségű vízi építmény		255,255,255 (14pt)
1.2.1.27. országos jelentőségű csatorna		0,77,168 (2pt)
1.2.1.28. elsőrendű árvízvédelmi fővédvonal		0,0,0 (2pt)
1.2.1.29. veszélyeshulladék-lerakó		255,0,0 (10pt) 0,0,0 (15pt)





1.2.1.30. veszélyeshulladék-égetőmű		0,0,0 (10pt) 255,0,0 (15pt)
1.2.1.31. radioaktív hulladék-tároló		254,254,76 (14pt)

1.2.2. Térségi jelentőségű műszaki infrastruktúra-hálózatok és egyedi építmények







1.2.2.1. országos mellékút		0,0,0 (1,5pt)
1.2.2.2. országos mellékúton, valamint regionális és egyéb vasúti pályán lévő híd a Dunán és Tiszán		0,0,0 (14pt)
1.2.2.3. térségi logisztikai központ		255,255,0 (14pt)
1.2.2.4. határmetszés az országos mellékúton		255,0,0 (14pt)
1.2.2.5. határmetszés regionális és egyéb vasúti pályán		0,0,0 (14pt)
1.2.2.6. regionális vasúti pálya		0,0,0 (1,5pt) 255,255,255 (1pt)
1.2.2.7. egyéb vasúti pálya		0,0,0 (2pt)
1.2.2.8. polgári célú, nem nyilvános repülőtér		0,0,0 (14pt)
1.2.2.9. térségi kerékpárút-hálózat eleme		85,255,0 (5pt)
1.2.2.10. térségi kikötő		0,0,0 (14pt)
1.2.2.11. kompátkelőhely		0,0,0 (14pt)
1.2.2.12. kiserőmű		0,0,0 (14pt)
1.2.2.13. térségi ellátást biztosító 132 kV-os elosztó hálózat		255,0,197 (1,5pt)
1.2.2.14. térségi földgázszállító vezeték		111,76,0 (1,5pt)
1.2.2.15. térségi kőolajszállító vezeték		38,115,0 (1,5pt)
1.2.2.16. térségi termékvezeték		205,170,102 (1,5pt)
1.2.2.17. térségi csatorna		0,77,165 (4pt)

1.2.2.18. 1 millió m ³ -t meghaladó és 10 millió m ³ -nél kisebb térfogatú vízkár-elhárítási célú tározási fejlesztési lehetőség		0,77,168 (outline: 0,5pt, line: 0,5pt)
1.2.2.19. másodrendű árvízvédelmi fővédvonal		230,152,0 (2pt)
1.2.2.20 nemveszélyeshulladék-lerakó		160,175,80 (16 pt)
2. TÉRSÉGI ÖVEZETEK		
2.1. magterület		112, 168, 0
2.2. ökológiai folyosó		255, 170, 0
2.3. pufferterület		255, 255, 0
2.4. kiváló termőhelyi adottságú szántóterület		205, 137, 102
2.5. jó termőhelyi adottságú szántóterület		205, 170, 102
2.6. kiváló termőhelyi adottságú erdőterület		160, 175, 80
2.7. erdőtelepítésre javasolt terület		75, 222, 0
2.8 tájképvédelmi szempontból kiemelten kezelendő terület		222, 207, 73
2.9. világörökségi és világörökségi várományos terület		205, 102, 102
2.10. országos vízminőség-védelmi terület		135, 165, 200
2.11. nagyvízi meder		68, 101, 137
2.12. Vásárhelyi-terv továbbfejlesztése keretében megvalósuló vízkár-elhárítási célú szükségtározók területe		169, 0, 230
2.13. ásványi nyersanyagvagyon-területe		137, 112, 68
2.14. rendszeresen belvízjárta terület		122, 182, 245
2.15. földtani veszélyforrás területe		180, 150, 225
2.16. kiemelt fontosságú honvédelmi terület		137, 137, 68
2.17. honvédelmi terület		93, 92, 45

AJÁNLOTT MEGYEI ÖVEZETEK

2.18. tanyás térség		251, 212, 180
2.19. tájrehabilitációt igénylő terület		132, 102, 168
2.20. széléróműpark telepítéséhez vizsgálat alá vonható terület		51, 204, 204
2.21. térségi árvízi kockázatkezelési terület		0, 102, 255

3. ALAPTÉRKÉPI ELEMEEK

3.1. országhatár		215,158,158 (4pt) 230,0,0 (0,4pt)
3.2. megyehatár		0,0,0 (1,5pt)
3.3. település közigazgatási határa		178,178,178 (0,5pt)
3.4. települési terület		0,0,0 (0,5pt)
3.5. vízfelület, vízfolyás		185, 220, 255
3.6. egyéb burkolt út		130,130,130 (1,5pt)

”

6. melléklet a 25/2014. (II. 7.) Korm. rendelethez

„9. melléklet a 218/2009. (X. 6.) Korm. rendelethez

A területi tervek megalapozását szolgáló területi (környezeti, társadalmi és gazdasági) hatásvizsgálat tartalmi követelményei

I. Általános követelmények

1. A területi (környezeti, társadalmi és gazdasági) hatásvizsgálat kidolgozásának ismertetése. A területi (környezeti, társadalmi és gazdasági) hatásvizsgálat kidolgozásának folyamata.

2. A területi terv (a továbbiakban: terv) ismertetése és céljainak összevetése más megegyező szintű tervek, koncepciók, programok céljaival.

3. A terv rész céljainak környezeti, társadalmi és gazdasági szempontú konzisztencia vizsgálata, az esetleges ellentmondások feltárása.

4. A jelenlegi környezeti, társadalmi és gazdasági állapotnak a tervvel összefüggésben lévő elemeinek ismertetése.

5. Azon környezeti, társadalmi és gazdasági hatások azonosítása, amelyekre a terv valószínűleg jelentős befolyással lesz.

6. A terv céljainak megvalósulása esetén a várható közvetlen negatív környezeti, társadalmi és gazdasági hatást kiváltó tényezők feltárása, különös tekintettel azon tervi elemekre, amelyek a természeti erőforrások igénybevételét, a környezetterhelés módosulását, vagy az emberi egészség közvetlen károsodását idézik elő.

7. A terv által feltárt környezeti konfliktusok értékelése, és a környezeti, társadalmi és gazdasági hatások várható alakulása abban az esetben, ha a terv javaslatai nem valósulnak meg.

8. A környezetre és az emberi egészségre, valamint a társadalomra és a gazdaságra káros hatások elkerülésére, csökkentésére vagy ellentételezésére vonatkozó javaslatok és egyéb intézkedések meghatározása.

9. A társadalmi felzárkózás elősegítésére irányuló javaslatok és intézkedések meghatározása, továbbá a társadalmi felzárkózási szempontok érvényesítése a tervekben.

10. Javaslat olyan környezeti, társadalmi és gazdasági szempontú előírásokra, feltételekre, amelyeket a terv által befolyásolt más terveknél figyelembe kell venni.

11. A területi hatásvizsgálat összegzése.

II. Részletes követelmények

1. A tervben szereplő javaslatok környezeti szempontú elemzése során vizsgálni kell azok várható hatásukat:

- 1.1. a termőföld mennyiségére,
- 1.2. a talaj minőségére,
- 1.3. a földtani és ásványvagyonra,
- 1.4. a levegő minőségére,
- 1.5. a vízre (felszíni és felszín alatti vizek mennyisége és minősége),
- 1.6. az ár - és belvízvédelemre,
- 1.7. a hulladékgazdálkodás helyzetére,
- 1.8. a tájra (tájszerkezet, tájhasználat, tájjelleg, tájkép),
- 1.9. az épített környezetre,
- 1.10. a kulturális örökségre (műemlékvédelem, régészet),
- 1.11. a világörökségi és a világörökségi várományos területekre,
- 1.12. az élővilágra,
- 1.13. a környezeti kockázatra.

2. A tervben szereplő javaslatok társadalmi szempontú elemzése során vizsgálni kell azok várható hatását:

- 2.1. a népesség területi elhelyezkedésére (életmód, társadalmi mobilitás),
- 2.2. a foglalkoztatásra és foglalkoztatás szerkezetére,
- 2.3. a szabadidő eltöltésre,
- 2.4. a népesség életminőségére és egészségi állapotára,
- 2.5. a társadalom biztonságérzetére, veszélyeztetettségére,
- 2.6. a népességmegtartó képességre,
- 2.7. az esélyegyenlőségre, esélyteremtésre, társadalmi felzárkózásra,
- 2.8. a helyi kultúra fejlődésére.

3. A tervben szereplő javaslatok gazdasági szempontú elemzése során vizsgálni kell azok várható hatását:

- 3.1. a természeti erőforrásokra (a kiaknázás lehetőségei és korlátai),
- 3.2. az ipar, kereskedelem térbeli szerkezetére,
- 3.3. a mezőgazdaságra,
- 3.4. az erdőgazdálkodásra,
- 3.5. az idegenforgalomra,
- 3.6. a vízgazdálkodásra,
- 3.7. a térség versenyképességére,
- 3.8. a foglalkoztatásra,
- 3.9. a műszaki infrastruktúra-hálózatra,
- 3.10. az energiaellátásra.”

7. melléklet a 25/2014. (II. 7.) Korm. rendelethez

„11. melléklet a 218/2009. (X. 6.) Korm. rendelethez

A területrendezési tervek véleményezésére jogosult szervek

1. miniszterek;
2. a következő önálló szabályozó szerv, illetve kormányhivatalok:
 - a) Magyar Energetikai és Közmű-szabályozási Hivatal,
 - b) Központi Statisztikai Hivatal,
 - c) Országos Atomenergia Hivatal;
3. Magyar Bányászati és Földtani Hivatal;
4. Országos Tisztifőorvosi Hivatal;
5. Országos Környezetvédelmi Tanács;
6. Magyar Tudományos Akadémia;
7. országos önkormányzati érdekszövetségek;
8. a tervező- és szakértő mérnökök, valamint építészek országos kamarái;
9. az érintett térségi fejlesztési tanácsok;
10. az érintett területi államigazgatási szervek közül:
 - a) az illetékes környezetvédelmi és természetvédelmi felügyelőség,
 - b) a működési területével érintett nemzeti park igazgatóság,
 - c) a működési területével érintett vízügyi igazgatóság,
 - d) a megyei kormányhivatal erdészeti igazgatósága,
 - e) a fővárosi és megyei kormányhivatal építésügyi és örökségvédelmi hivatala,
 - f) a fővárosi és megyei kormányhivatal közlekedési felügyelősége,
 - g) a fővárosi és megyei kormányhivatal illetékes megyei népegészségügyi szakigazgatási szerve,
 - h) az illetékes megyei kormányhivatal földhivatala, a fővárosban a Budapest Főváros Kormányhivatalának Földhivatala,
 - i) az illetékes állami főépítész,
 - j) a Nemzeti Környezetügyi Intézet működési területtel érintett területi kirendeltsége;
11. a szomszédos megyei önkormányzatok;
12. az érintett megyei önkormányzat;
13. érintettsége esetén a fővárosi önkormányzat;
14. érintettsége esetén a fővárosi kerület önkormányzata;
15. az érintett megyei jogú városok önkormányzata;
16. az érintett települési önkormányzatok.”

8. melléklet a 25/2014. (II. 7.) Korm. rendelethez

„1. melléklet a 282/2009. (XII. 11.) Korm. rendelethez

A kiemelt térségi és a megyei területrendezési terv, valamint a megyei területrendezési terv hatálya alá tartozó település településrendezési eszközének készítése vagy módosítása során előzetes adatszolgáltatásra kötelezett államigazgatási szervek

	A	B	C	D
1	Térségi övezetek		A kiemelt térségi és a megyei területrendezési terv készítése vagy módosítása során előzetes adatszolgáltatásra kötelezett államigazgatási szervek	A megyei területrendezési terv hatálya alá tartozó település településrendezési eszközének készítése vagy módosítása során előzetes adatszolgáltatásra kötelezett államigazgatási szervek
2	1. Az Országos Területrendezési Tervről szóló törvény szerinti országos övezetek	a) kiváló termőhelyi adottságú szántóterület	Földmérési és Távérzékelési Intézet	Földmérési és Távérzékelési Intézet
3		b) jó termőhelyi adottságú szántóterület	Földmérési és Távérzékelési Intézet	Földmérési és Távérzékelési Intézet
4		c) kiváló termőhelyi adottságú erdőterület	Nemzeti Élelmiszerlánc-biztonsági Hivatal	Nemzeti Élelmiszerlánc-biztonsági Hivatal
5		d) világörökségi és világörökségi várományos terület	Forster Gyula Nemzeti Örökséggazdálkodási és Szolgáltatási Központ	Forster Gyula Nemzeti Örökséggazdálkodási és Szolgáltatási Központ
6		e) országos vízminőség-védelmi terület	Nemzeti Környezetügyi Intézet	Nemzeti Környezetügyi Intézet
7		f) nagyvízi meder és a Vásárhelyi-terv továbbfejlesztése keretében megvalósuló vízkárelhárítási célú szükségtározók területe	Országos Vízügyi Főigazgatóság	Országos Vízügyi Főigazgatóság
8		g) kiemelt fontosságú honvédelmi terület	honvédelemért felelős miniszter	honvédelemért felelős miniszter
9		2. Az Országos Területrendezési Tervről szóló törvény szerinti kiemelt térségi és megyei övezetek	a) magterület	természetvédelemért felelős miniszter
10	b) ökológiai folyosó		természetvédelemért felelős miniszter	nemzeti park igazgatóság
11	c) pufferterület		természetvédelemért felelős miniszter	nemzeti park igazgatóság
12	d) erdőtelepítésre javasolt terület		Földmérési és Távérzékelési Intézet	Földmérési és Távérzékelési Intézet
13	e) ásványi nyersanyagvagyon terület		Magyar Bányászati és Földtani Hivatal bányakapitánysága	Magyar Bányászati és Földtani Hivatal bányakapitánysága
14	f) rendszeresen belvízjárta terület		Országos Vízügyi Főigazgatóság	Országos Vízügyi Főigazgatóság
15	g) földtani veszélyforrás területe		Magyar Bányászati és Földtani Hivatal bányakapitánysága	Magyar Bányászati és Földtani Hivatal bányakapitánysága
16	h) honvédelmi terület		honvédelemért felelős miniszter	honvédelemért felelős miniszter

9. melléklet a 25/2014. (II. 7.) Korm. rendelethez

„1. melléklet a 282/2009. (XII. 11.) Korm. rendelethez

A kiemelt térségi és a megyei területrendezési terv, valamint a megyei területrendezési terv hatálya alá tartozó település településrendezési eszközének készítése vagy módosítása során előzetes adatszolgáltatásra kötelezett államigazgatási szervek

	A	B	C	D
1	Térségi övezetek		A kiemelt térségi és a megyei területrendezési terv készítése vagy módosítása során előzetes adatszolgáltatásra kötelezett államigazgatási szervek	A megyei területrendezési terv hatálya alá tartozó település településrendezési eszközének készítése vagy módosítása során előzetes adatszolgáltatásra kötelezett államigazgatási szervek
2	1. Az Országos Területrendezési Tervről szóló törvény szerinti országos övezetek	a) kiváló termőhelyi adottságú szántóterület	Földmérési és Távérzékelési Intézet	Földmérési és Távérzékelési Intézet
3		b) jó termőhelyi adottságú szántóterület	Földmérési és Távérzékelési Intézet	Földmérési és Távérzékelési Intézet
4		c) kiváló termőhelyi adottságú erdőterület	Nemzeti Élelmiszerlánc-biztonsági Hivatal	Nemzeti Élelmiszerlánc-biztonsági Hivatal
5		d) tájképvédelmi szempontból kiemelten kezelendő terület	természetvédelemért felelős miniszter	nemzeti park igazgatóság
6		e) világörökségi és világörökségi várományos terület	Forster Gyula Nemzeti Örökséggazdálkodási és Szolgáltatási Központ	Forster Gyula Nemzeti Örökséggazdálkodási és Szolgáltatási Központ
7		f) országos vízminőség-védelmi terület	Nemzeti Környezetügyi Intézet	Nemzeti Környezetügyi Intézet
8		g) nagyvízi meder és a Vásárhelyi-terv továbbfejlesztése keretében megvalósuló vízkárelhárítási célú szükségtározók területe	Országos Vízügyi Főigazgatóság	Országos Vízügyi Főigazgatóság
9		h) kiemelt fontosságú honvédelmi terület	honvédelemért felelős miniszter	honvédelemért felelős miniszter

10	2. Az Országos Területrendezési	a) magterület	természetvédelemért felelős miniszter	nemzeti park igazgatóság
11	Tervről szóló törvény szerinti kiemelt térségi és megyei övezetek	b) ökológiai folyosó	természetvédelemért felelős miniszter	nemzeti park igazgatóság
12		c) pufferterület	természetvédelemért felelős miniszter	nemzeti park igazgatóság
13		d) erdőtelepítésre javasolt terület	Földmérési és Távérzékelési Intézet	Földmérési és Távérzékelési Intézet
14		e) ásványi nyersanyagvagyon terület	Magyar Bányászati és Földtani Hivatal bányakapitánysága	Magyar Bányászati és Földtani Hivatal bányakapitánysága
15		f) rendszeresen belvízjárta terület	Országos Vízügyi Főigazgatóság	Országos Vízügyi Főigazgatóság
16		g) földtani veszélyforrás területe	Magyar Bányászati és Földtani Hivatal bányakapitánysága	Magyar Bányászati és Földtani Hivatal bányakapitánysága
17		h) honvédelmi terület	honvédelemért felelős miniszter	honvédelemért felelős miniszter

»

10. melléklet a 25/2014. (II. 7.) Korm. rendelethez

„2. melléklet a 282/2009. (XII. 11.) Korm. rendelethez

A Balaton-törvény hatálya alá tartozó település településrendezési eszközének készítése vagy módosítása során előzetes adatszolgáltatásra kötelezett államigazgatási szervek

	A	B	C
1	Térségi övezetek		A Balaton-törvény hatálya alá tartozó település településrendezési eszközének készítése vagy módosítása során előzetes adatszolgáltatásra kötelezett államigazgatási szervek
2	1. Az Országos Területrendezési Tervről szóló törvény szerinti országos övezetek	a) kiváló termőhelyi adottságú szántóterület	Földmérési és Távérzékelési Intézet
3		b) jó termőhelyi adottságú szántóterület	Földmérési és Távérzékelési Intézet
4		c) kiváló termőhelyi adottságú erdőterület	Nemzeti Élelmiszerlánc-biztonsági Hivatal
5		d) világörökségi és világörökségi várományos terület	Forster Gyula Nemzeti Örökséggazdálkodási és Szolgáltatási Központ
6		e) országos vízminőség-védelmi terület	Nemzeti Környezetügyi Intézet
7		f) kiemelt fontosságú honvédelmi terület	honvédelemért felelős miniszter
8		2. Az Országos Területrendezési Tervről szóló törvény szerinti kiemelt térségi övezetek	a) magterület
9	b) ökológiai folyosó		nemzeti park igazgatóság
10	c) pufferterület		nemzeti park igazgatóság
11	d) erdőtelepítésre javasolt terület		Földmérési és Távérzékelési Intézet
12	e) ásványi nyersanyagvagyon terület		Magyar Bányászati és Földtani Hivatal bányakapitánysága
13	f) rendszeresen belvízjárta terület		Országos Vízügyi Főigazgatóság
14	g) földtani veszélyforrás területe		Magyar Bányászati és Földtani Hivatal bányakapitánysága
15	h) honvédelmi terület		honvédelemért felelős miniszter
16	3. A Balaton-törvény által egyedileg meghatározott övezetek	a) ökológiai rehabilitációt igénylő terület	nemzeti park igazgatóság
17		b) felszíni szennyezésre fokozottan érzékeny terület	környezetvédelmi és természetvédelmi felügyelőség
18		c) felszíni vízminőség-védelmi terület	környezetvédelmi és természetvédelmi felügyelőség
19		d) tómeder	Országos Vízügyi Főigazgatóság

»

11. melléklet a 25/2014. (II. 7.) Korm. rendelethez

„2. melléklet a 282/2009. (XII. 11.) Korm. rendelethez

A Balaton-törvény hatálya alá tartozó település településrendezési eszközének készítése vagy módosítása során előzetes adatszolgáltatásra kötelezett államigazgatási szervek

	A	B	C
1	Térségi övezetek		A Balaton-törvény hatálya alá tartozó település településrendezési eszközének készítése vagy módosítása során előzetes adatszolgáltatásra kötelezett államigazgatási szervek
2	1. Az Országos Területrendezési Tervről szóló törvény szerinti országos övezetek	a) kiváló termőhelyi adottságú szántóterület	Földmérési és Távérzékelési Intézet
3		b) jó termőhelyi adottságú szántóterület	Földmérési és Távérzékelési Intézet
4		c) kiváló termőhelyi adottságú erdőterület	Nemzeti Élelmiszerlánc-biztonsági Hivatal
5		d) tájképvédelmi szempontból kiemelten kezelendő terület	nemzeti park igazgatóság
6		e) világörökségi és világörökségi várományos terület	Forster Gyula Nemzeti Örökséggazdálkodási és Szolgáltatási Központ
7		f) országos vízminőség-védelmi terület	Nemzeti Környezetügyi Intézet
8		g) kiemelt fontosságú honvédelmi terület	honvédelemért felelős miniszter
9		2. Az Országos Területrendezési Tervről szóló törvény szerinti kiemelt térségi övezetek	a) magterület
10	b) ökológiai folyosó		nemzeti park igazgatóság
11	c) puffterület		nemzeti park igazgatóság
12	d) erdőtelepítésre javasolt terület		Földmérési és Távérzékelési Intézet
13	e) ásványi nyersanyagvagyon terület		Magyar Bányászati és Földtani Hivatal bányakapitánysága
14	f) rendszeresen belvízjárta terület		Országos Vízügyi Főigazgatóság
15	g) földtani veszélyforrás területe		Magyar Bányászati és Földtani Hivatal bányakapitánysága
16	h) honvédelmi terület		honvédelemért felelős miniszter
17	3. A Balaton-törvény által egyedileg meghatározott övezetek	a) ökológiai rehabilitációt igénylő terület	nemzeti park igazgatóság
18		b) felszíni szennyezésre fokozottan érzékeny terület	környezetvédelmi és természetvédelmi felügyelőség
19		c) felszíni vízminőség-védelmi terület	környezetvédelmi és természetvédelmi felügyelőség
20		d) tómeder	Országos Vízügyi Főigazgatóság

12. melléklet a 25/2014. (II. 7.) Korm. rendelethez

„3. melléklet a 282/2009. (XII. 11.) Korm. rendelethez

Az Agglomerációs törvény hatálya alá tartozó település településrendezési eszközének készítése vagy módosítása során előzetes adatszolgáltatásra kötelezett államigazgatási szervek

	A	B	C
1	Térségi övezetek		Az Agglomerációs törvény hatálya alá tartozó település településrendezési eszközének készítése vagy módosítása során előzetes adatszolgáltatásra kötelezett államigazgatási szervek
2	1. Az Országos Területrendezési Tervről szóló törvény szerinti országos övezetek	a) kiváló termőhelyi adottságú szántóterület	Földmérési és Távérzékelési Intézet
3		b) jó termőhelyi adottságú szántóterület	Földmérési és Távérzékelési Intézet
4		c) kiváló termőhelyi adottságú erdőterület	Nemzeti Élelmiszerlánc-biztonsági Hivatal
5		d) világörökségi és világörökségi várományos terület	Forster Gyula Nemzeti Örökséggazdálkodási és Szolgáltatási Központ
6		e) országos vízminőség-védelmi terület	Nemzeti Környezetügyi Intézet
7		f) nagyvízi meder és a Vásárhelyi-terv továbbfejlesztése keretében megvalósuló szükség tározók területe	Országos Vízügyi Főigazgatóság
8		g) kiemelt fontosságú honvédelmi terület	honvédelemért felelős miniszter
9		2. Az Országos Területrendezési Tervről szóló törvény szerinti kiemelt térségi övezetek	a) magterület
10	b) ökológiai folyosó		nemzeti park igazgatóság
11	c) puffer terület		nemzeti park igazgatóság
12	d) erdőtelepítésre javasolt terület		Földmérési és Távérzékelési Intézet
13	e) ásványi nyersanyag-vagyon terület		Magyar Bányászati és Földtani Hivatal bányakapitánysága
14	f) rendszeresen belvízjárta terület		Országos Vízügyi Főigazgatóság
15	g) földtani veszélyforrás területe		Magyar Bányászati és Földtani Hivatal bányakapitánysága
16	h) honvédelmi terület		honvédelemért felelős miniszter

13. melléklet a 25/2014. (II. 7.) Korm. rendelethez

„3. melléklet a 282/2009. (XII. 11.) Korm. rendelethez

Az Agglomerációs törvény hatálya alá tartozó település településrendezési eszközének készítése vagy módosítása során előzetes adatszolgáltatásra kötelezett államigazgatási szervek

	A	B	C
1	Térségi övezetek		Az Agglomerációs törvény hatálya alá tartozó település településrendezési eszközének készítése vagy módosítása során előzetes adatszolgáltatásra kötelezett államigazgatási szervek
2	1. Az Országos Területrendezési Tervről szóló törvény szerinti országos övezetek	a) kiváló termőhelyi adottságú szántóterület	Földmérési és Távérzékelési Intézet
3		b) jó termőhelyi adottságú szántóterület	Földmérési és Távérzékelési Intézet
4		c) kiváló termőhelyi adottságú erdőterület	Nemzeti Élelmiszerlánc-biztonsági Hivatal
5		d) tájképvédelmi szempontból kiemelten kezelendő terület	nemzeti park igazgatóság
6		e) világörökségi és világörökségi várományos terület	Forster Gyula Nemzeti Örökséggazdálkodási és Szolgáltatási Központ
7		f) országos vízminőség-védelmi terület	Nemzeti Környezetügyi Intézet
8		g) nagyvízi meder és a Vásárhelyi-terv továbbfejlesztése keretében megvalósuló szükségtározók területe	Országos Vízügyi Főigazgatóság
9		h) kiemelt fontosságú honvédelmi terület	honvédelemért felelős miniszter
10		2. Az Országos Területrendezési Tervről szóló törvény szerinti kiemelt térségi övezetek	a) magterület
11	b) ökológiai folyosó		nemzeti park igazgatóság
12	c) puffer terület		nemzeti park igazgatóság
13	d) erdőtelepítésre javasolt terület		Földmérési és Távérzékelési Intézet
14	e) ásványi nyersanyag-vagyon terület		Magyar Bányászati és Földtani Hivatal bányakapitánysága
15	f) rendszeresen belvízjárta terület		Országos Vízügyi Főigazgatóság
16	g) földtani veszélyforrás területe		Magyar Bányászati és Földtani Hivatal bányakapitánysága
17	h) honvédelmi terület		honvédelemért felelős miniszter

»

**A Kormány 26/2014. (II. 7.) Korm. rendelete
a FINA 2021. évi Úszó-, Vízilabda-, Múugró, Műúszó és Nyíltvízi Világbajnokság megrendezéséhez szükséges
létesítmény-fejlesztés megvalósításával összefüggő közigazgatási hatósági ügyek kiemelt jelentőségű
ügygé nyilvánításáról és az eljáró hatóságok kijelöléséről**

A Kormány a nemzetgazdasági szempontból kiemelt jelentőségű beruházások megvalósításának gyorsításáról és egyszerűsítéséről szóló 2006. évi LIII. törvény 12. § (5) bekezdés a), b), d) és e) pontjában, valamint a közigazgatási hatósági eljárás és szolgáltatás általános szabályairól szóló 2004. évi CXL. törvény 174/A. § (1) bekezdés a) pontjában, a 3. § (1) bekezdése tekintetében az épített környezet alakításáról és védelméről szóló 1997. évi LXXVIII. törvény 62. § (1) bekezdés 16., 17. és 24. pontjában, a 3. § (2) bekezdése tekintetében az épített környezet alakításáról és védelméről szóló 1997. évi LXXVIII. törvény 62. § (1) bekezdés 5. és 6. pontjában kapott felhatalmazás alapján, az Alaptörvény 15. cikk (1) bekezdésében meghatározott feladatkörében eljárva a következőket rendeli el:

- 1. §**
- (1) A Kormány nemzetgazdasági szempontból kiemelt jelentőségű ügygé nyilvánítja a FINA 2021. évi Úszó-, Vízilabda-, Múugró, Műúszó és Nyíltvízi Világbajnokság megrendezéséhez szükséges létesítmény-fejlesztésre, valamint az ezzel közvetlenül összefüggő közmű- és útépitési tevékenységekre irányuló, a Budapest XIII. kerület 25879, 25997/3 és 25666/2 helyrajzi számú földrészleteken, illetve az ezekből a földrészletekből telekalakítási eljárások jogerős befejezését követően kialakított földrészleteken megvalósításra kerülő beruházással (a továbbiakban: beruházás) összefüggő, az 1. mellékletben felsorolt közigazgatási hatósági ügyeket.
 - (2) A Kormány az (1) bekezdés szerinti közigazgatási hatósági ügyekben eljáró hatóságként az 1. mellékletben meghatározott hatóságokat jelöli ki.
 - (3) Azokban az esetekben, amikor az 1. mellékletben meghatározott ügyfajtára vonatkozó jogszabály az adott ügyben szakhatóság közreműködését rendeli el, a Kormány az (1) bekezdés szerinti közigazgatási hatósági ügyekben eljáró szakhatóságként a 2. mellékletben meghatározott hatóságokat jelöli ki.
 - (4) Az (1) bekezdés alkalmazásában a beruházással összefüggőnek kell tekinteni mindazokat a közigazgatási hatósági ügyeket, amelyek a beruházás megvalósításához, használatbavételéhez és működéséhez közvetlenül szükségesek.
- 2. §**
- (1) Az ügyfélnek az eljárás megindítása előtt benyújtott kérelmére az 1. § (1) bekezdése szerinti hatósági ügyekben a szakhatóság – a hatóság határozatának jogerőre emelkedéséig felhasználható – előzetes szakhatósági állásfoglalást ad ki azzal, hogy a kérelemhez benyújtott előzetes szakhatósági hozzájárulást a hatóság a közigazgatási hatósági eljárás és szolgáltatás általános szabályairól szóló 2004. évi CXL. törvény 44. § (8) bekezdése szerint használja fel.
 - (2) Az 1. § (1) bekezdése szerinti közigazgatási hatósági ügyekben hozott döntés fellebbezésre tekintet nélkül végrehajtható.
 - (3) Az eljáró hatóság az 1. § (1) bekezdése szerinti közigazgatási hatósági ügyekben meghozott döntéseket – az eljárás során a személyesen az ügyfélnek szóló végzések kivételével – hirdetményi úton közli. A döntés közlésének napja a hirdetmény kifüggesztését követő ötödik nap.
- 3. §**
- (1) Az 1. § (1) bekezdésében megjelölt beruházással összefüggésben
 - a) építésügyi hatósági ügyekben nem kell építészeti-műszaki tervtanácsí véleményt beszerezni,
 - b) építésügyi hatósági ügyekben nem kell településképi véleményezési eljárást lefolytatni és
 - c) településképi bejelentési eljárásnak nincs helye.
 - (2) A beruházás tekintetében az építmények, önálló rendeltetési egységek rendeltetésszerű használatához szükséges, az országos településrendezési és építési követelményekről szóló kormányrendelet szerint elhelyezendő személygépkocsik számát az egymástól 800 méter távolságon belül elhelyezkedő, jellemzően azonos használók által igénybevett építmények esetében – az érintett építményekre együttesen vonatkozóan – csak a legmagasabb értékű eredményező hasznosítási módú építmény szerinti mennyiség figyelembevételével kell megállapítani.

- 4. §** A Kormány az 1. § (1) bekezdése szerinti kiemelt jelentőségű ügyek koordinációjára – a fővárosi és megyei kormányhivatalokról szóló 288/2010. (XII. 21.) Korm. rendelet 8/A. §-ában foglaltak szerinti – feladat- és hatáskörrel rendelkező kormány megbízottként a Budapest Főváros Kormányhivatalát vezető kormány megbízottat jelöli ki.
- 5. §** Ez a rendelet a kihirdetését követő napon lép hatályba.
- 6. §** E rendelet rendelkezéseit a hatálybalépésekor folyamatban lévő ügyekben is alkalmazni kell.

Orbán Viktor s. k.,
miniszterelnök

Az 1. § (1) bekezdése szerinti nemzetgazdasági szempontból kiemelt jelentőségű beruházás megvalósításához szükséges hatósági engedélyezési eljárások és az eljárások lefolytatására hatáskörrel rendelkező hatóságok

	A	B	C	D	E
1.	Beruházás megnevezése	Beruházás azonosítója	A beruházás megvalósításával kapcsolatos engedélyezési eljárások	Első fokon eljáró hatóság	Másodfokon eljáró hatóság
2.	A FINA 2021. évi Úszó-, Vízilabda-, Múugró, Múúszó és Nyíltvízi Világbajnokság megrendezéséhez szükséges létesítmény-fejlesztés, valamint az ezzel közvetlenül összefüggő közmű- és utépítési tevékenységek	a Budapest XIII. kerület 25879, 25997/3 és 25666/2 helyrajzi számú földrészletek, illetve az ezekből a földrészletekből telekalakítási eljárások jogerős befejezését követően kialakított földrészletek.	általános építésügyi hatósági eljárások, beleértve: – az általános építményeket, – a műemléki védelem alatt álló építményeket, – az építményen belül, építménybe beépített felvonókat, mozgólépcsőket (beleértve a mozgójárdát is), ha annak létesítéséhez építésügyi hatósági engedélyhez kötött építési tevékenység szükséges	Budapest Főváros Kormányhivatala V. Kerületi Hivatalának Építésügyi és Örökségvédelmi Hivatala	Budapest Főváros Kormányhivatala Építésügyi és Örökségvédelmi Hivatala
3.			környezetvédelmi és természetvédelmi hatósági engedélyezési eljárások	Közép-Duna-völgyi Környezetvédelmi és Természetvédelmi Felügyelőség	Országos Környezetvédelmi és Természetvédelmi Főfelügyelőség
4.			vízjogi hatósági engedélyezési eljárás	Közép-Duna-völgyi Vízügyi Hatóság	Országos Vízügyi Hatóság
5.			útügyi hatósági engedélyezési eljárások	Budapest Főváros Kormányhivatala Közlekedési Felügyelősége	Nemzeti Közlekedési Hatóság Központja
6.			építményeken kívüli felvonó, mozgólépcső, emelők, gépi működtetési közlekedési berendezések engedélyezése	Budapest Főváros Kormányhivatala Közlekedési Felügyelősége	Nemzeti Közlekedési Hatóság Központja

7.			a Magyar Kereskedelmi Engedélyezési Hivatalról és a területi mérésügyi és műszaki biztonsági hatóságokról szóló 320/2010. (XII. 27.) Korm. rendelet 12. § (2) bekezdése és 13. § (2) bekezdése szerinti engedélyezési eljárások	Budapest Főváros Kormányhivatala Mérésügyi és Műszaki Biztonsági Hatósága	Magyar Kereskedelmi Engedélyezési Hivatal
8.			hírközlési hatósági eljárások	Nemzeti Média- és Hírközlési Hatóság Hivatala	Nemzeti Média- és Hírközlési Hatóság elnöke
9.			földvédelmi, telekalakítási, földmérési, ingatlan-nyilvántartási hatósági eljárások	Budapesti 2. Számú Földhivatal	Budapest Főváros Kormányhivatalának Földhivatala
10.			talajvédelmi hatósági eljárások	Pest Megyei Kormányhivatal Növény- és Talajvédelmi Igazgatósága	Nemzeti Élelmiszerlánc-biztonsági Hivatal
11.			beépített tűzjelző, tűzoltó berendezések létesítési és használatbavételi eljárásai	Fővárosi Katasztrófavédelmi Igazgatóság	Belügyminisztérium Országos Katasztrófavédelmi Főigazgatóság
12.			azon beépített tűzoltó berendezések létesítésével és használatbavételi ügyeivel kapcsolatos eljárások, amelyek tervezése, kivitelezése jogszabályban, nemzeti szabványban nem szabályozott	Belügyminisztérium Országos Katasztrófavédelmi Főigazgatóság	nincs
13.			tűzvédelmi hatósági ügyekben eltérési engedélyezési eljárások	Belügyminisztérium Országos Katasztrófavédelmi Főigazgatóság	nincs
14.			a jogszabályokban rögzített tűzvédelmi hatósági egyeztetésekkel kapcsolatos hatósági eljárások	Fővárosi Katasztrófavédelmi Igazgatóság	Belügyminisztérium Országos Katasztrófavédelmi Főigazgatóság

15.		örökségvédelmi hatósági engedélyezési eljárások és régészeti feltárásokkal kapcsolatos eljárások (a további régészeti feladatellátás meghatározása kivételével)	Budapest Főváros Kormányhivatala V. Kerületi Hivatalának Építésügyi és Örökségvédelmi Hivatala	Budapest Főváros Kormányhivatala Építésügyi és Örökségvédelmi Hivatala
16.		további régészeti feladatellátás meghatározása	Budapest Főváros Kormányhivatala Építésügyi és Örökségvédelmi Hivatala	nincs
17.		bányahatósági engedélyek	Budapesti Bányakapitányság	Magyar Bányászati és Földtani Hivatal

2. melléklet a 26/2014. (II. 7.) Korm. rendelethez

Az 1. § (1) bekezdése szerinti nemzetgazdasági szempontból kiemelt jelentőségű beruházás megvalósításához szükséges hatósági engedélyezési eljárásokban közreműködő hatáskörrel rendelkező szakhatóságok

	A	B	C
1.	Szakhatósági közreműködés tárgyköre	Első fokú szakhatóság	Másodfokú szakhatóság
2.	Építésügy	Budapest Főváros Kormányhivatala V. Kerületi Hivatalának Építésügyi és Örökségvédelmi Hivatala	Budapest Főváros Kormányhivatala Építésügyi és Örökségvédelmi Hivatala
3.	Környezetvédelem és természetvédelem	Közép-Duna-völgyi Környezetvédelmi és Természetvédelmi Felügyelőség	Országos Környezetvédelmi és Természetvédelmi Főfelügyelőség
4.	Vízügy	Közép-Duna-völgyi Vízügyi Hatóság	Országos Vízügyi Hatóság
5.	Katasztrófavédelem	Fővárosi Katasztrófavédelmi Igazgatóság	Belügyminisztérium Országos Katasztrófavédelmi Főigazgatóság
6.	Tűzvédelem	Fővárosi Katasztrófavédelmi Igazgatóság	Belügyminisztérium Országos Katasztrófavédelmi Főigazgatóság
7.	Régészet és műemlékvédelem	Budapest Főváros Kormányhivatala V. Kerületi Hivatalának Építésügyi és Örökségvédelmi Hivatala	Budapest Főváros Kormányhivatala Építésügyi és Örökségvédelmi Hivatala
8.	Közlekedés: közút	Budapest Főváros Kormányhivatala Közlekedési Felügyelősége	Nemzeti Közlekedési Hatóság Központja
9.	Rendészet: a helyi közutak és a közforgalom elől el nem zárt magánutak esetén	Budapest XIII. Kerületi Rendőrkapitányság	Budapesti Rendőr-főkapitányság

10.	Talajvédelem	Pest Megyei Kormányhivatal Növény- és Talajvédelmi Igazgatósága	Nemzeti Élelmiszerlánc-biztonsági Hivatal
11.	Egészségügy	Budapest Főváros Kormányhivatala Népegészségügyi Szakigazgatási Szerve	Országos Tisztifőorvosi Hivatal
12.	Hírközlés	Nemzeti Média- és Hírközlési Hatóság Hivatala	Nemzeti Média- és Hírközlési Hatóság elnöke
13.	Műszaki biztonság	Budapest Főváros Kormányhivatala Mérésügyi és Műszaki Biztonsági Hatósága	Magyar Kereskedelmi Engedélyezési Hivatal
14.	Élelmiszer-biztonság	Pest Megyei Kormányhivatal Élelmiszerlánc-biztonsági és Állategészségügyi Igazgatósága	Nemzeti Élelmiszerlánc-biztonsági Hivatal
15.	Területrendezés	Budapest Főváros Kormányhivatala Építésügyi és Örökségvédelmi Hivatalának állami főépítésze	területrendezésért felelős miniszter
16.	Földtan	Budapesti Bányakapitányság	Magyar Bányászati és Földtani Hivatal
17.	Bányászat	Budapesti Bányakapitányság	Magyar Bányászati és Földtani Hivatal

V. A Kormány tagjainak rendeletei

A belügyminiszter 9/2014. (II. 7.) BM rendelete

egyes tűz elleni védekezésről és műszaki mentésről szóló miniszteri rendeletek módosításáról

A tűz elleni védekezésről, a műszaki mentésről és a tűzoltóságról szóló 1996. évi XXXI. törvény 47. § (2) bekezdés 26. pontjában, a 2. alcím tekintetében a tűz elleni védekezésről, a műszaki mentésről és a tűzoltóságról szóló 1996. évi XXXI. törvény 47. § (2) bekezdés 11. pontjában, valamint a katasztrófavédelemről és a hozzá kapcsolódó egyes törvények módosításáról szóló 2011. évi CXXVIII. törvény 81. § b) pontjában

kapott felhatalmazás alapján, az egyes miniszterek, valamint a Miniszterelnökséget vezető államtitkár feladat- és hatásköréről szóló 212/2010. (VII. 1.) Korm. rendelet 37. § q) pontjában meghatározott feladatkörömben eljárva a következőket rendelem el:

1. Az egyes építményszerkezetek tűzvédelmi követelményeknek való megfelelésének a tűz elleni védekezésről, a műszaki mentésről és a tűzoltóságról szóló 1996. évi XXXI. törvény 13. § (4) bekezdés e) pontja szerinti igazolásának eseteiről és módjáról szóló 55/2013. (X. 2.) BM rendelet módosítása

1. § Az egyes építményszerkezetek tűzvédelmi követelményeknek való megfelelésének a tűz elleni védekezésről, a műszaki mentésről és a tűzoltóságról szóló 1996. évi XXXI. törvény 13. § (4) bekezdés e) pontja szerinti igazolásának eseteiről és módjáról szóló 55/2013. (X. 2.) BM rendelet (a továbbiakban: R1.) 1. §-a helyébe a következő rendelkezés lép:

„1. § Az e rendeletben meghatározott esetekben az építményszerkezetek műszaki előírásban meghatározott tűzvédelmi követelményeknek való megfelelését, a tűzvédelmi szakértői tevékenység szabályairól szóló jogszabály szerinti tűzvédelmi szakértő vagy a tűzvédelmi tervezői tevékenység folytatásának szabályairól szóló jogszabály szerinti tűzvédelmi tervező az 1. mellékletben meghatározott tartalmú nyilatkozattal igazolhatja.”

2. § Az R1. 3. § (1) bekezdése helyébe a következő rendelkezés lép:

„(1) Tűzvédelmi szakértő kizárólag a tűzvédelmi szakértői engedélyében, a tűzvédelmi tervező kizárólag a tervezői jogosultságában meghatározott szakterülettel összefüggő építményszerkezetre adhat ki nyilatkozatot.”

3. § Az R1. 4. §-a helyébe a következő rendelkezés lép:

„4. § (1) A tűzvédelmi szakértő vagy a tűzvédelmi tervező csak akkor tehet nyilatkozatot az építményszerkezet tűzvédelmi követelményeknek való megfeleléséről, ha

a) a hatályos műszaki előírások szerinti besorolás alapján a meglévő építmény meglévő építményszerkezetére meghatározott tűzvédelmi követelmények nem szigorodnak az átalakítás, bővítés, felújítás, helyreállítás, korszerűsítés, rendeltetésmódosítás miatt,

b) új építmény esetén az építményszerkezet tűzvédelmi követelményeknek való megfelelését korábban már igazolták és az igazolt teljesítményű építményszerkezetten csak olyan mértékű beavatkozás történik, mely annak tűzvédelmi jellemzőit nem befolyásolja kedvezőtlenül.

(2) A tűzvédelmi szakértő vagy a tűzvédelmi tervező a nyilatkozatot köteles az alábbi módszerek legalább egyikén alapuló részletes műszaki indokolással ellátni:

a) számítás,

b) laboratóriumi vizsgálat, kísérlet, szakintézeti állásfoglalás,

c) számítógépes szimuláció,

d) tudományos kutatás eredménye,

e) műszaki előírásban meghatározott tűzvédelmi jellemző felhasználása vagy

f) az a)–e) pontokban foglaltak elemzése, értékelése.”

4. § (1) Az R1. 2. § 3. pontjában, 3. § (2) bekezdésében és 5. § (1) bekezdésében a „tűzvédelmi szakértő” szövegrész helyébe a „tűzvédelmi szakértő vagy a tűzvédelmi tervező” szöveg lép.

(2) Az R1. 1. melléklete helyébe az 1. melléklet lép.

2. A tűzoltóság tűzoltási és műszaki mentési tevékenységének általános szabályairól szóló 39/2011. (XI. 15.) BM rendelet módosítása

- 5. §** A tűzoltóság tűzoltási és műszaki mentési tevékenységének általános szabályairól szóló 39/2011. (XI. 15.) BM rendelet (a továbbiakban: R2.) 8. §-a helyébe a következő rendelkezés lép:
„8. § Tűzoltásvezetői feladatokat az alábbi szolgálati beosztásban szolgálatot ellátó személyek láthatnak el:
a) a tűz elleni védekezésről, a műszaki mentésről és a tűzoltásról szóló 1996. évi XXXI. törvény (a továbbiakban: Ttv.) 33/E. §-a szerinti együttműködési megállapodásban meghatározott személy,
b) a létesítményi tűzoltóság
ba) rajparancsnoka,
bb) szolgálatparancsnoka,
bc) tűzoltási szakterület vezetője,
bd) parancsnok-helyettese,
be) parancsnoka,
c) az önkormányzati tűzoltóság
ca) rajparancsnoka,
cb) parancsnok-helyettese,
cc) parancsnoka,
d) a hivatásos katasztrófavédelmi szervek tekintetében a főigazgató által meghatározott személyek.”
- 6. §** Az R2. 13. § (1) bekezdése helyébe a következő rendelkezés lép:
„(1) A tűzoltás vezetésének átadás-átvétele a következő sorrendben történik:
a) a beavatkozó önkéntes tűzoltó egyesülettől a vezetést átveszi az önkormányzati tűzoltóság, vagy a hivatásos katasztrófavédelmi szerv,
b) a nem főfoglalkozású létesítményi tűzoltóságtól a vezetést átveheti az önkormányzati tűzoltóság, az önkormányzati tűzoltóságtól a vezetést átveszi a hivatásos katasztrófavédelmi szerv,
c) a főfoglalkozású létesítményi tűzoltóságtól a vezetést átveheti a hivatásos katasztrófavédelmi szerv,
d) önkormányzati tűzoltóságtól a vezetést átveszi a hivatásos katasztrófavédelmi szerv.”
- 7. §** Az R2.
a) 13. § (2) bekezdésében az „a)–c)” szövegrész helyébe a „b)–d)”,
b) 13. § (3) bekezdésében és 19. § (7) bekezdés c) pontjában az „a)–c)” szövegrész helyébe az „a)–d)”,
c) 34. § b) pontjában a „KI” szövegrész helyébe a „megyei katasztrófavédelmi igazgatóságok, a fővárosban a Fővárosi Katasztrófavédelmi Igazgatóság (a továbbiakban együtt: KI)”,
d) 34. § d) pontjában az „az OKF” szövegrész helyébe az „a BM Országos Katasztrófavédelmi Főigazgatóság (a továbbiakban: OKF)”,
e) 34/A. § b) pontjában a „tűz elleni védekezésről, a műszaki mentésről és a tűzoltásról szóló 1996. évi XXXI. törvény” szövegrész helyébe a „Ttv.”,
f) 56. § (3) bekezdésében a „területére” szövegrész helyébe a „területén”,
g) 19. § (5) bekezdésében, 49. § (3) bekezdésében és 56. § (5) bekezdésében a „tűz elleni védekezésről, a műszaki mentésről és a tűzoltásról szóló törvényben” szövegrész helyébe a „Ttv.-ben” szöveg lép.
- 8. §** (1) Hatályát veszti az R2. 1. §-a.
(2) Hatályát veszti az R2. 2. § (1) bekezdése.

3. Záró rendelkezések

- 9. §** Ez a rendelet a kihirdetését követő napon lép hatályba.

Dr. Pintér Sándor s. k.,
belügyminiszter

1. melléklet a 9/2014. (II. 7.) BM rendelethez

„1. melléklet az 55/2013. (X. 2.) BM rendelethez

A nyilatkozat tartalma

Nyilatkozat száma:

Nyilatkozat:

Alulírott tűzvédelmi szakértő / tűzvédelmi tervező, igazolom, hogy a címen létrehozott, építményszerkezet a műszaki előírásban meghatározott, alább felsorolt tűzvédelmi követelményeknek megfelel.

Tűzvédelmi szakértőre / tűzvédelmi tervezőre vonatkozó adatok:

Tűzvédelmi szakértő / tűzvédelmi tervező neve.

Tűzvédelmi szakértő / tűzvédelmi tervező címe.

Tűzvédelmi szakértő / tűzvédelmi tervező engedélyének száma.

Tűzvédelmi szakértő / tűzvédelmi tervező engedélyének érvényességi ideje.

Tűzvédelmi szakértői / tűzvédelmi tervezői szakterület.

Az építetőre, kivitelezőre, építkezésre vonatkozó adatok:

Építető neve.

Építető címe.

Kivitelező neve.

Kivitelező címe.

Építési engedély száma.

Építményszerkezetre vonatkozó adatok:

Az építményszerkezet létrehozásának címe és helyrajzi száma.

Az építményszerkezet besorolása.

Az építményszerkezettel szemben tűzvédelmi követelményt megállapító műszaki előírás száma, címe.

Az építményszerkezettel szemben támasztott tűzvédelmi követelmény pontos helye és tartalma.

Az építményszerkezetet alkotó termékek, anyagok felsorolása és adatai:

– név,

– típus,

– rendeltetés,

– szállító neve,

– szállító címe,

– jellemző tulajdonságok,

– az építményszerkezetnél felhasznált arány (ha értelmezhető),

– teljesítmény igazolásának módja, száma.

Az építményszerkezet pontos leírása, rétegrendje, a termékek egybeépítésének módja.

Az építményszerkezet tűzvédelmi szakértő által meghatározott tűzvédelmi jellemzői.

A megfelelőség részletes indokolása:

Figyelembe vett iratok, számítások, vizsgálatok, körülmények, az építményszerkezettel kapcsolatos dokumentált (publikáció, rajz, fénykép, mozgókép, szimuláció) tapasztalatok.

Nyilatkozat kiadásának adatai:

Kiadás helye.

Kiadás dátuma.

Aláírás.”

A vidékfejlesztési miniszter 9/2014. (II. 7.) VM rendelete a növényfajták állami elismeréséről szóló 40/2004. (IV. 7.) FVM rendelet módosításáról

A növényfajták állami elismeréséről, valamint a szaporítóanyagok előállításáról és forgalomba hozataláról szóló 2003. évi LII. törvény 30. § (2) bekezdés a) és b) pontjában kapott felhatalmazás alapján, az egyes miniszterek, valamint a Miniszterelnökséget vezető államtitkár feladat- és hatásköréről szóló 212/2010. (VII. 1.) Korm. rendelet 94. § a) pontjában meghatározott feladatkörömben eljárva a következőket rendelem el:

- 1. §** A növényfajták állami elismeréséről szóló 40/2004. (IV. 7.) FVM rendelet (a továbbiakban: R.) 30. §-a a következő 27. és 28. ponttal egészül ki:
[Ez a rendelet a következő irányelveknek való megfelelést szolgálja:]
 „27. a Bizottság 2012/44/EU végrehajtási irányelve (2012. november 26.) a 2002/53/EK és 2002/55/EK tanácsi irányelv 7. cikkéhez végrehajtási intézkedéseket előíró 2003/90/EK és 2003/91/EK irányelvnek az egyes mezőgazdasági növényfajok és zöldségfajok fajtáinak vizsgálata keretében minimálisan vizsgálandó jellemzők és a vizsgálat minimumfeltételei tekintetében történő módosításáról,
 28. a Bizottság 2013/57/EU végrehajtási irányelve (2013. november 20.) a 2002/53/EK tanácsi irányelv 7. cikkéhez és a 2002/55/EK tanácsi irányelv 7. cikkéhez végrehajtási intézkedéseket megállapító 2003/90/EK és 2003/91/EK irányelvnek az egyes mezőgazdasági növényfajok és zöldségfajok fajtáinak vizsgálata keretében minimálisan vizsgálandó jellemzők és a vizsgálat minimumfeltételei tekintetében történő módosításáról.”
- 2. §** Az R. 10. számú melléklete helyébe e rendelet 1. melléklete és 11. számú melléklete helyébe e rendelet 2. melléklete lép.
- 3. §** Ez a rendelet
- a) a 2002/53/EK és 2002/55/EK tanácsi irányelv 7. cikkéhez végrehajtási intézkedéseket előíró 2003/90/EK és 2003/91/EK irányelvnek az egyes mezőgazdasági növényfajok és zöldségfajok fajtáinak vizsgálata keretében minimálisan vizsgálandó jellemzők és a vizsgálat minimumfeltételei tekintetében történő módosításáról szóló, 2012. november 26-i 2012/44/EU bizottsági végrehajtási irányelvnek, valamint
- b) a 2002/53/EK tanácsi irányelv 7. cikkéhez és a 2002/55/EK tanácsi irányelv 7. cikkéhez végrehajtási intézkedéseket megállapító 2003/90/EK és 2003/91/EK irányelvnek az egyes mezőgazdasági növényfajok és zöldségfajok fajtáinak vizsgálata keretében minimálisan vizsgálandó jellemzők és a vizsgálat minimumfeltételei tekintetében történő módosításáról szóló, 2013. november 20-i 2013/57/EU bizottsági végrehajtási irányelvnek való megfelelést szolgálja.
- 4. §** (1) Ez a rendelet – a (2) bekezdésben foglalt kivétellel – a kihirdetését követő harmadik napon lép hatályba.
 (2) Az R. e rendelet
- a) 1. mellékletével megállapított 10. számú melléklete
- aa) I. része táblázatának 10. sora,
 ab) II. része táblázatának 15. sora és C:24. mező b) pontja, továbbá
- b) 2. mellékletével megállapított 11. számú melléklete
- ba) I. része táblázatának C:26. mező b) pontja, C:30. mező b) pontja, C:35. mező b) pontja és C:37. mező b) pontja,
 bb) II. része táblázatának 7. pontja
2014. július 1-jén lép hatályba.
- (3) Hatályát veszti 2014. július 1-jén az R. e rendelet
- a) 1. mellékletével megállapított 10. számú melléklete II. része táblázatának C:24. mező a) pontja, továbbá
- b) 2. mellékletével megállapított 11. számú melléklete I. része táblázatának C:26. mező a) pontja, C:30. mező a) pontja, C:35. mező a) pontja és C:37. mező a) pontja.

Dr. Fazekas Sándor s. k.,
 vidékfejlesztési miniszter

1. melléklet a 9/2014. (II. 7.) VM rendelethez

„10. számú melléklet a 40/2004. (IV. 7.) FVM rendelethez

I. RÉSZ

A Községi Növényfajta-hivatal vizsgálati iránymutatásai a szántóföldi növényfajok DUS vizsgálatára

	A	B	C
	Tudományos név	Közismert elnevezés	CPVO előírás
1.	<i>Festuca filiformis</i> Pourr.	Finomlevelű juhcsenkesz	TP 67/1 2011. 6. 23.
2.	<i>Festuca ovina</i> L.	Juhcsenkesz	TP 67/1 2011. 6. 23.
3.	<i>Festuca rubra</i> L.	Vörös csenkesz	TP 67/1 2011. 6. 23.
4.	<i>Festuca trachyphylla</i> (Hack.) Krajina	Keménylevelű csenkesz (Krajina-csenkesz)	TP 67/1 2011. 6. 23.
5.	<i>Lolium multiflorum</i> Lam.	Olasz perje	TP 4/1 2011. 6. 23.
6.	<i>Lolium perenne</i> L.	Évelő perje	TP 4/1 2011. 6. 23.
7.	<i>Lolium x boucheanum</i> Kunth	Hibrid perje	TP 4/1 2011. 6. 23.
8.	<i>Pisum sativum</i> L.	Takarmányborsó	TP 7/2 2010. 3. 11.
9.	<i>Brassica napus</i> L.	Káposztarepce	TP 36/2 2011. 11. 16.
10.	<i>Cannabis sativa</i> L.	Kender	TP 276/1 2012. 11. 28.
11.	<i>Helianthus annuus</i> L.	Napraforgó	TP 81/1 2002. 10. 31.
12.	<i>Linum usitatissimum</i> L.	Len/olajlen	TP 57/1 2007. 3. 21.
13.	<i>Avena nuda</i> L.	Csupasz zab	TP 20/1 2003. 11. 6.
14.	<i>Avena sativa</i> L. (továbbá <i>A. byzantina</i> K. Koch)	Zab és bizánci zab	TP 20/1 2003. 11. 6.
15.	<i>Hordeum vulgare</i> L.	Árpa	TP 19/3 2012. 3. 21.
16.	<i>Oryza sativa</i> L.	Rizs	TP 16/2 2012. 3. 21.
17.	<i>Secale cereale</i> L.	Rozs	TP 58/1 2002. 10. 31.
18.	xTriticosecale Wittm. ex A. Camus	A Triticum nemzetség valamely fájának és a Secale nemzetség valamely fájának keresztezéséből származó hibridek	TP 121/2rev.1. 2011. 2. 16.
19.	<i>Triticum aestivum</i> L.	Búza	TP 3/4rev.2. 2011. 2. 16.
20.	<i>Triticum durum</i> Desf.	Durumbúza	TP 120/2 2003. 11. 6.
21.	<i>Zea mays</i> L.	Kukorica	TP 2/3 2010. 3. 11.
22.	<i>Solanum tuberosum</i> L.	Burgonya	TP 23/2 2005. 12. 1.

II. RÉSZ

Az UPOV vizsgálati irányelvei a szántóföldi növényfajok DUS vizsgálatára

	A	B	C
	Tudományos név	Közismert elnevezés	UPOV előírás
1.	<i>Beet vulgaris</i> L.	Takarmányrépa	TG/150/3 1994. 11. 4.
2.	<i>Agrostis canina</i> L.	Ebtippan	TG/30/6 1990. 10. 12.
3.	<i>Agrostis gigantea</i> Roth.	Óriás tippan	TG/30/6 1990. 10. 12.
4.	<i>Agrostis stolonifera</i> L.	Tarackos tippan	TG/30/6 1990. 10. 12.
5.	<i>Agrostis capillaris</i> L.	Cérnatippan	TG/30/6 1990. 10. 12.
6.	<i>Bromus catharticus</i> Vahl	Prérifű	TG/180/3 2001. 4. 4.

7.	<i>Bromus sitchensis</i> Trin.	Alaszkai rozsnok	TG/180/3 2001. 4. 4.
8.	<i>Dactylis glomerata</i> L.	Csomós ebír	TG/31/8 2002. 4. 17.
9.	<i>Festuca arundinacea</i> Schreber	Nádkéjú csenkesz	TG/39/8 2002. 4. 17.
10.	<i>Festuca pratensis</i> Huds.	Réti csenkesz	TG/39/8 2002. 4. 17.
11.	<i>xFestulolium</i> Asch. et Graebn.	A <i>Festuca</i> nemzetség valamely fajának és a <i>Lolium</i> nemzetség valamely fajának keresztezéséből származó hibridek.	TG/243/1 2008. 4. 9.
12.	<i>Phleum nodosum</i> L.	Kis komócsin	TG/34/6 1984. 11. 7.
13.	<i>Phleum pratense</i> L.	Gumós komócsin	TG/34/6 1984. 11. 7.
14.	<i>Poa pratensis</i> L.	Réti perje	TG/33/6 1990. 10. 12.
15.	<i>Lotus corniculatus</i> L.	Szarvaskerep	TG/193/1 2008. 4. 9.
16.	<i>Lupinus albus</i> L.	Fehér csillagfűrt	TG/66/4 2004. 3. 31.
17.	<i>Lupinus angustifolius</i> L.	Keskenylevelű csillagfűrt	TG/66/4 2004. 3. 31.
18.	<i>Lupinus luteus</i> L.	Sárga csillagfűrt	TG/66/4 2004. 3. 31.
19.	<i>Medicago sativa</i> L.	Lucerna	TG/6/5 2005. 4. 6.
20.	<i>Medicago x varia</i> T. Martyn	Tarkavirágú lucerna	TG/6/5 2005. 4. 6.
21.	<i>Trifolium pratense</i> L.	Vöröshere	TG/5/7 2001. 4. 4.
22.	<i>Trifolium repens</i> L.	Fehérhere	TG/38/7 2003. 4. 9.
23.	<i>Vicia faba</i> L.	Lóbab	TG/8/6 2002. 4. 17.
24.	<i>Vicia sativa</i> L.	Tavaszi bükköny	a) TG/32/6 1988. 10. 21 b) TG/32/7 2013. 3. 20.
25.	<i>Brassica napus</i> L. var. <i>napobrassica</i> (L.) Rchb.	Karórépa	TG/89/6rev. 2001. 4. 4. + 2009. 4. 1.
26.	<i>Raphanus sativus</i> L. var. <i>oleiformis</i> Pers.	Takarmányretek	TG/178/3 2001. 4. 4.
27.	<i>Arachis hypogea</i> L.	Földimogyoró	TG/93/3 1985. 11. 13.
28.	<i>Brassica rapa</i> L. var. <i>silvestris</i> (Lam.) Briggs	Réparepce	TG/185/3 2002. 4. 17.
29.	<i>Carthamus tinctorius</i> L.	Sáfrányos szeklice	TG/134/3 1990. 10. 12.
30.	<i>Gossypium</i> spp.	Gyapot	TG/88/6 2001. 4. 4.
31.	<i>Papaver somniferum</i> L.	Mák	TG/166/3 1999. 3. 24.
32.	<i>Sinapis alba</i> L.	Fehér mustár	TG/179/3 2001. 4. 4.
33.	<i>Glycine max</i> (L.) Merrill	Szójabab	TG/80/6 1998. 4. 1.
34.	<i>Sorghum bicolor</i> (L.) Moench	Cirok	TG/122/3 1989. 10. 6.

III. RÉSZ

Az I. és II. részben nem szereplő növényfajoknak a nemzeti DUS vizsgálati irányelveknek kell megfelelniük.

”

2. melléklet a 9/2014. (II. 7.) VM rendelethez

„11. számú melléklet a 40/2004. (IV. 7.) FVM rendelethez

I. RÉSZ

A Közösségi Növényfajta-hivatal vizsgálati iránymutatásai a zöldségfajok DUS vizsgálatára

A Közösségi Növényfajta-hivatal vizsgálati iránymutatásai a zöldségfajok DUS vizsgálatára

	A	B	C
	Tudományos név	Közismert elnevezés	CPVO előírás
1.	Allium cepa L. (Cepa csoport)	Vöröshagyma	TP 46/2 2009. 4. 1.
2.	Allium cepa L. (Aggregatum csoport)	Salottahagyma	TP 46/2 2009. 4. 1.
3.	Allium fistulosum L.	Téli sarjadékhagyma	TP 161/1 2010. 3. 11.
4.	Allium porrum L.	Póréhagyma	TP 85/2 2009. 4. 1.
5.	Allium sativum L.	Fokhagyma	TP 162/1 2004. 3. 25.
6.	Allium schoenoprasum L.	Metélő hagyma	TP 198/1 2009. 4. 1.
7.	Apium graveolens L.	Zeller	TP 82/1 2008. 3. 13.
8.	Apium graveolens L.	Gumós zeller	TP 74/1 2008. 3. 13.
9.	Asparagus officinalis L.	Spárga	TP 130/2 2011. 2. 16.
10.	Beta vulgaris L.	Cékla, beleértve a cheltenham répát is	TP 60/1 2009. 4. 1.
11.	Brassica oleracea L.	Leveles kel	TP 90/1 2011. 2. 16.
12.	Brassica oleracea L.	Karfiol	TP 45/2 2010. 3. 11.
13.	Brassica oleracea L.	Brokkoli vagy Calabrese brokkoli	TP 151/2 2007. 3. 21.
14.	Brassica oleracea L.	Bimbóskel	TP 54/2 2005. 12. 1.
15.	Brassica oleracea L.	Karalábé	TP 65/1 2004. 3. 25.
16.	Brassica oleracea L.	Kelkáposzta, fejes káposzta és vörös káposzta	TP 48/3 2011. 2. 16.
17.	Brassica rapa L.	Kínai kel	TP 105/1 2008. 3. 13.
18.	Capsicum annuum L.	Csili vagy paprika	TP 76/2 2007. 3. 21.
19.	Cichorium endivia L.	Borzaslevelű és széleslevelű endívia	TP 118/2 2005. 12. 1.
20.	Cichorium intybus L.	Ipari cikória	TP 172/2 2005. 12. .
21.	Cichorium intybus L.	Cikóriasaláta	TP 173/1 2004. 3. 25.
22.	Citrullus lanatus (Thumb.) Matsum. et Nakai	Görögdinnye	TP 142/1 2007. 3. 21.
23.	Cucumis melo L.	Sárgadinnye	TP 104/2 2007. 3. 21.
24.	Cucumis sativus L.	Salátauborka és fürtös uborka	TP 61/2 2008. 3. 13.
25.	Cucurbita pepo L.	Cukkini	TP 119/1 2004. 3. 25.
26.	Cynara cardunculus L.	Articsóka és kardi	a) TP 184/1 2004. 3. 25. b) TP 184/2 2013. 2. 27.
27.	Daucus carota L.	Sárgarépa és takarmány sárgarépa	TP 49/3 2008. 3. 13.
28.	Foeniculum vulgare Mill	Édeskömény	TP 183/1 2004. 3. 25.
29.	Lactuca sativa L.	Saláta	TP 13/5 2011. 2. 16.
30.	Solanum Lycopersicum L.	Paradicsom	a) TP 44/4. 2012. 3. 21. b) TP 44/4. rev. 2013. 2. 27.

31.	<i>Petroselinum crispum</i> (Mill.) Nyman ex A.W. Hill	Petrezselyem	TP 136/1 2007. 3. 21.
32.	<i>Phaseolus coccineus</i> L.	Futóbab	TP 9/1 2007. 3. 21.
33.	<i>Phaseolus vulgaris</i> L.	Zöldbab (bokorbab és futóbab)	TP 12/4 2013. 2. 27.
34.	<i>Pisum sativum</i> L. (partim)	Kifejtőborsó, velőborsó és cukorborsó	TP 7/2 2010. 3. 11.
35.	<i>Raphanus sativus</i> L.	Retek, fekete retetek	a) TP 64/1 2002. 3. 27. b) TP 64/2 2013. 2. 27.
36.	<i>Solanum melongena</i> L.	Padlizsán vagy tojásgyümölcs	TP 117/1 2008. 3. 13.
37.	<i>Spinacia oleracea</i> L.	Spenót/paraj	a) TP 55/4 2012. 3. 21. b) TP 55/5 2013. 2. 27.
38.	<i>Valerianella locusta</i> (L.) Laterr.	Galambbegysaláta	TP 75/2 2007. 3. 21.
39.	<i>Vicia faba</i> L. (partim)	Lóbab	TP Broadbean/1 2004. 3. 25.
40.	<i>Zea mays</i> L. (partim)	Csemege kukorica és pattogatni való kukorica	TP 2/3 2010. 3. 11.

II. RÉSZ

Az UPOV vizsgálati irányelvei a zöldségfajok DUS vizsgálatára

	A	B	C
	Tudományos név	Közismert elnevezés	UPOV előírás
1.	<i>Beta vulgaris</i> L.	Mángold	TG/106/4 2004. 3. 31.
2.	<i>Brassica rapa</i> L.	Tarlórépa	TG/37/10 2001. 4. 4.
3.	<i>Cichorium intybus</i> L.	Leveles cikória vagy olasz cikória	TG/154/3 1996. 10. 18.
4.	<i>Cucurbita maxima</i> Duchesne	Sütő tök	TG/155/4rev. 2007. 3. 28. +2009. 4. 1.
5.	<i>Rheum rhabarbarum</i> L.	Rebarbara	TG/62/6 1999. 3. 24.
6.	<i>Scorzonera hispanica</i> L.	Feketegyökér	TG/116/4 2010. 3. 24.
7.	<i>Solanum lycopersicum</i> L. x <i>Solanum habrochaites</i> S. Knapp & D.M. Spooner; <i>Solanum lycopersicum</i> L. x <i>Solanum peruvianum</i> (L.) Mill.; <i>Solanum lycopersicum</i> L. x <i>Solanum cheesmaniae</i> (L. Ridley) Fosberg	Paradicsom-alanyvesszők	TG/294/1 2013. 3. 20.

III. RÉSZ

Az I. és II. részben nem szereplő növényfajoknak a nemzeti DUS vizsgálati irányelveknek kell megfelelniük.

„

IX. Határozatok Tára

Az Országgyűlés 4/2014. (II. 7.) OGY határozata a Jászkun önmegváltás emléknapjáról*

1. Az Országgyűlés május 6-át, a Jászkun Hármas Kerület önmegváltását, a Redemptiót lehetővé tevő diploma Mária Terézia általi aláírásának napját a Jászkun önmegváltás emléknapjává nyilvánítja.
2. Az Országgyűlés
 - szükségesnek tartja méltóképpen megemlékezni a Jászkun Hármas Kerület 1745. május 6-i önmegváltásáról, a Redemptióról;
 - tisztelettel adózik azon jászkun polgárok előtt, akik – a magyar történelemben példátlan módon – szabadságukat 580 000 rhénes aranyforintért vásárolták vissza;
 - támogatja olyan megemlékezések szervezését és kiadványok megjelenését, amelyek a jászok és kunok ősi szülőföldszeretettel, szabadságszeretettel és öntudatával kapcsolatosak.
3. Ez az országgyűlési határozat a közzétételét követő napon lép hatályba.

Kövér László s. k.,
az Országgyűlés elnöke

Nyakó István s. k.,
az Országgyűlés jegyzője

Dr. Tiba István s. k.,
az Országgyűlés jegyzője

Az Országgyűlés 5/2014. (II. 7.) OGY határozata a Magyar Ápolók Napjáról**

1. Magyarország Országgyűlése – az ápolói munka megbecsülése érdekében – felismerve és tudva azt, hogy az ápolás presztízsének emelését, az ápolói életpálya fejlődésének előmozdítását minden eszközzel segíteni kell, Kossuth Zsuzsanna születésének évfordulóját, február 19-ét a Magyar Ápolók Napjává nyilvánítja.
2. Ez a határozat a közzététele napján lép hatályba.

Kövér László s. k.,
az Országgyűlés elnöke

Göndör István s. k.,
az Országgyűlés jegyzője

Dr. Szűcs Lajos s. k.,
az Országgyűlés jegyzője

* A határozatot az Országgyűlés a 2014. február 4-i ülésnapján fogadta el.

** A határozatot az Országgyűlés a 2014. február 6-i ülésnapján fogadta el.

**Az Országgyűlés 6/2014. (II. 7.) OGY határozata
a Nemzeti Fejlesztés 2030 – Országos Fejlesztési és Területfejlesztési Koncepcióról szóló
1/2014. (I. 3.) OGY határozat módosításáról***

1. A Nemzeti Fejlesztés 2030 – Országos Fejlesztési és Területfejlesztési Koncepcióról szóló 1/2014. (I. 3.) OGY határozat (a továbbiakban: Határozat) 3. b) pont bg) és bh) alpontja helyébe a következő rendelkezések lépnek:
[Az Országgyűlés megerősíti, hogy a nemzeti fejlesztés- és területfejlesztési politika céljai és prioritásai teljesülésének érdekében a Koncepció egyrészt horizontális szempontokat fogalmaz meg, melyeket az átfogó gazdasági, környezeti és társadalmi szempontokban jelenít meg, amelyeket a fejlesztéspolitika, a programtervezés és a megvalósítás egészében érvényesíteni kell, másrészt alapelveket határoz meg a fejlesztéspolitika keretében igénybe vett források felhasználásával kapcsolatban, valamint a kedvezményezett térségekkel-települések besorolásával kapcsolatban:]
forrás felhasználási alapelvek:]
„bg) a területfejlesztési szempontból kedvezményezett, ezen belül a leghátrányosabb helyzetű járások és települések fejlesztésére rendelkezésre álló forrásokat meghatározott támogatási szabályok alapján indokolt felhasználni,
bh) a területfejlesztési szempontból kedvezményezett, ezen belül a leghátrányosabb helyzetű járásokból és településekről benyújtott pályázatokat a pályázatok értékelése során a felzárkóztatás elősegítése érdekében indokolt előnyben részesíteni;”
2. A Határozat 3. c) pontja helyébe a következő rendelkezés lép:
[Az Országgyűlés megerősíti, hogy a nemzeti fejlesztés- és területfejlesztési politika céljai és prioritásai teljesülésének érdekében a Koncepció egyrészt horizontális szempontokat fogalmaz meg, melyeket az átfogó gazdasági, környezeti és társadalmi szempontokban jelenít meg, amelyeket a fejlesztéspolitika, a programtervezés és a megvalósítás egészében érvényesíteni kell, másrészt alapelveket határoz meg a fejlesztéspolitika keretében igénybe vett források felhasználásával kapcsolatban, valamint a kedvezményezett térségekkel-települések besorolásával kapcsolatban:]
„c) a kedvezményezett járások, települések besorolásának alapelvei:
ca) a rendszernek koherensnek kell lennie,
cb) csak olyan mutatók használata fogadható el, amelyek mérhetőek, ellenőrizhetőek, nyilvánosak, azaz minden érintett számára hozzáférhetőek és dinamikus összehasonlításra alkalmasak,
cc) a felhasznált mutatók száma korlátlanul nem bővíthető, és csak a települések és járások fejlettségét ténylegesen megragadó, azaz a besorolását ténylegesen differenciáló mutatókat indokolt figyelembe venni,
cd) a komplex mutató kiszámításánál használt módszernek egyszerűnek, átláthatónak kell lennie, hogy a besorolást a települések, járások képviselői könnyen ellenőrizhessék.”
3. A Határozat 7. pontja helyébe a következő rendelkezés lép:
„7. Az Országgyűlés megerősíti, hogy
a) az ország 19 megyei önkormányzata és Budapest Főváros Önkormányzata, mint területi önkormányzat a Koncepcióban megfogalmazott célok, mint kötelező keretek következetes figyelembevételével mellett jelölték ki a fejlesztési terveikben, programjaikban saját céljaikat, illetve határozták meg prioritásaikat és intézkedéseiket,
b) a régió határokra, illetve a megyehatárokon túlterjedő, továbbá egyes kiemelt területfejlesztési feladatai ellátására kiemelt térségként nevesíti a Balaton Kiemelt Üdülőkörzetet, a Budapesti Agglomerációt és a Tokaji Borvidéket.”
4. Ez a határozat a közzétételét követő napon lép hatályba.

Kövér László s. k.,
az Országgyűlés elnöke

Göndör István s. k.,
az Országgyűlés jegyzője

Dr. Szűcs Lajos s. k.,
az Országgyűlés jegyzője

* A határozatot az Országgyűlés a 2014. február 6-i ülésnapján fogadta el.

**A Kormány 1042/2014. (II. 7.) Korm. határozata
az Oroszországi Föderációban és az Azerbajdzsáni Köztársaságban történő vízumkiadással kapcsolatos
egyes feladatokról**

A Kormány

1. egyetért azzal, hogy az Oroszországi Föderáció és az Azerbajdzsáni Köztársaság területén a vízumkérelmek átvételét és elbírálását egyrészt az Oroszországi Föderációban és az Azerbajdzsáni Köztársaságban működő külképviseletek személyi és ehhez igazodó infrastrukturális megerősítése, másrészt a kérelmek átvételében külső szolgáltatóval való együttműködés útján hatékonyabbá kell tenni;
2. egyetért a Közösségi Vízumkódex létrehozásáról (vízumkódex) szóló 810/2009/EK európai parlamenti és tanácsi rendelet 43. cikk (6) bekezdésében meghatározott tevékenységek ellátására külső szolgáltatóként az Oroszországi Föderáció és az Azerbajdzsáni Köztársaság viszonylatában a VISA WORLD-CENTER Kft. (Budapest) társaság kijelölésével;
3. felhívja a magyar–orosz gazdasági kapcsolatokért felelős kormánybiztos, valamint a külügyminisztert, hogy gondoskodjon a 2. pont szerinti döntés végrehajtásáról;

Felelős: a magyar–orosz gazdasági kapcsolatokért felelős kormánybiztos
külügyminiszter

Határidő: 2014. február 28.

4. felhívja a közigazgatási és igazságügyi minisztert, a külügyminisztert, valamint a nemzetgazdasági minisztert, hogy az Oroszországi Föderációban és az Azerbajdzsáni Köztársaságban működő külképviseletek személyügyi megerősítése érdekében a kiszervezés által várható többletfeladatok ellátásának biztosítására – évenkénti felülvizsgálat kötelezettsége mellett – a szükséges mértékben növelje a Külügyminisztérium Külképviseletek igazgatása létszámát és biztosítsa az ehhez szükséges fedezetet a Külügyminisztérium 2014. évi költségvetésében.

Felelős: közigazgatási és igazságügyi miniszter
nemzetgazdasági miniszter
külügyminiszter

Határidő: folyamatosan

*Orbán Viktor s. k.,
miniszterelnök*

**A Kormány 1043/2014. (II. 7.) Korm. határozata
a Magyar Köztársaságnak az Európai Bíróság előtti képviseletéről és az azzal kapcsolatos feladatokról szóló
1084/2004. (VIII. 27.) Korm. határozat hatályon kívül helyezéséről**

1. Hatályát veszti a Magyar Köztársaságnak az Európai Bíróság előtti képviseletéről és az azzal kapcsolatos feladatokról szóló 1084/2004. (VIII. 27.) Korm. határozat.
2. Ez a határozat a közzétételét követő napon lép hatályba.

*Orbán Viktor s. k.,
miniszterelnök*

A Kormány 1044/2014. (II. 7.) Korm. határozata a Piacfelügyeleti Munkacsoportról

1. A Kormány a központi államigazgatási szervekről, valamint a Kormány tagjai és az államtitkárok jogállásáról szóló 2010. évi XLIII. törvény 30. § (1) bekezdése szerinti javaslattevő, véleményező és tanácsadói tevékenységet végző szervként Piacfelügyeleti Munkacsoportot (a továbbiakban: Munkacsoport) hoz létre és működtet.
2. A Munkacsoport a Kormány piacfelügyelettel kapcsolatos döntéseit előkészítő, konzultatív, érdekegyeztető, a piacfelügyeleti hatóságok koordinatív fóruma.
3. A Munkacsoport feladatkörében:
 - a) javaslatot tesz a Kormány fogyasztóvédelmi politikájának piacfelügyeletet érintő tartalmára,
 - b) közreműködik az országos ellenőrzési és vizsgálati programok összehangolásában,
 - c) véleményt nyilvánít a Kormány fogyasztóvédelmi politikája tervezetének piacfelügyeletet érintő részéről,
 - d) évente megvitatja, véleményezi a piacfelügyeleti hatáskörrel rendelkező hatóságok ellenőrzési és egyéb piacfelügyeleti tevékenységét,
 - e) jogszabályalkotást, jogszabály-módosításokat kezdeményez a Kormány feladat- és hatáskörrel rendelkező tagjánál a piacfelügyeleti feladatok hatékonyabb végrehajtása érdekében,
 - f) figyelemmel kíséri, véleményezi a Kormány fogyasztóvédelmi politikájának piacfelügyeletet érintő részeinek végrehajtását,
 - g) javaslatot tesz a piacfelügyeleti tevékenység részletes szabályairól szóló 6/2013. (I. 18.) Korm. rendelet 2. § (1) bekezdése szerinti piacfelügyeleti hatóságok, és a Nemzeti Adó- és Vámhivatal vámszerve között a jobb együttműködésre,
 - h) javaslataival elősegíti a Központi Piacfelügyeleti és Információs Rendszer és az Európai Bizottság általános elektronikus archiválási és információcsere-rendszerének (ICSMS) kölcsönös és informatív alapon történő működtetését, a piacfelügyeleti hatóságok rendszerhez történő kapcsolódásának biztosítását, illetve a kölcsönös tájékoztatás alapelveinek megvalósítását,
 - i) figyelemmel kíséri a harmadik országból származó importált termékek első piacfelügyeleti szűrésével kapcsolatos információ-cserét,
 - j) javaslataival segíti az általa szakmailag támogatott programok szabályszerű, célszerű és hatékony teljesítését, valamint figyelemmel kíséri az elvégzett tevékenység értékelését, elemzését.
4. A Munkacsoport elnöke a fogyasztóvédelemért felelős miniszter által vezetett minisztériumnak a fogyasztóvédelmi és piacfelügyeleti feladatokat ellátó helyettes államtitkára. A Munkacsoport titkára az elnök által kijelölt, a fogyasztóvédelemért felelős miniszter által vezetett minisztériumban vezetői munkakört betöltő kormánytisztviselő.
5. A Munkacsoport tagjai:
 - a) a Kormány
 - aa) fogyasztóvédelemért,
 - ab) európai integrációs ügyekért,
 - ac) egészségügyért,
 - ad) elektronikus hírközlésért,
 - ae) építésgazdaságért,
 - af) közlekedésért,
 - ag) bányászati ügyekért,
 - ah) foglalkoztatáspolitikáért,
 - ai) katasztrófák elleni védekezésért, valamint
 - aj) rendészetértfelelős tagja által az adott feladatkörért való felelősségére tekintettel kijelölt vezetői munkakört betöltő kormánytisztviselő, továbbá
 - b) a piacfelügyeleti hatóságok közül
 - ba) az Állami Népegészségügyi és Tisztiorvosi Szolgálat Országos Tisztiorvosi Hivatala,
 - bb) az Egészségügyi Engedélyezési és Közigazgatási Hivatal,
 - bc) a Felvonó és Mozdólépcső Felügyelet,
 - bd) a Gyógyszerészeti és Egészségügyi Minőség- és Szervezetfejlesztési Intézet,
 - be) a Magyar Bányászati és Földtani Hivatal,
 - bf) a Magyar Kereskedelmi Engedélyezési Hivatal,

- bg) a Nemzeti Adó- és Vámhivatal,
 - bh) a Nemzeti Fogyasztóvédelmi Hatóság,
 - bi) a Nemzeti Közlekedési Hatóság,
 - bj) a Nemzeti Munkaügyi Hivatal Munkavédelmi és Munkaügyi Igazgatóság,
 - bk) a Nemzeti Média- és Hírközlési Hatóság,
 - bl) a Belügyminisztérium Országos Katasztrófavédelmi Főigazgatóság,
 - bm) az Országos Rendőr-főkapitányság és
 - bn) a Nemzeti Élelmiszerlánc-biztonsági Hivatal vezetője.
6. A Munkacsoport 5. pont b) alpont szerinti tagjait az általuk kijelölt, az irányításuk alá tartozó vezetői munkakört betöltő személy helyettesítheti.
 7. A Munkacsoport ülésére – eseti jelleggel – tanácskozási joggal az elnök meghívja azon államigazgatási szerv, civil, szakmai szervezet képviselőjét, amelynek feladat- és hatáskörét vagy tevékenységét a Munkacsoport által tárgyalt kérdés érinti.
 8. A Munkacsoport üléseit az elnök vezeti, ezt a jogkörét átruházhatja a fogyasztóvédelmi és piacfelügyeleti terület szakmai munkáját irányító vezetői munkakört betöltő kormánytisztviselőre.
 9. A tag tagsága megszűnik
 - a) az 5. pont a) alpontja esetében a kijelölés visszavonásával,
 - b) közszolgálati jogviszonyának vagy vezetői kinevezésének megszűnésével,
 - c) lemondással.
 10. A Munkacsoport tagjait és az ülésen részt vevőket díjazás, költségtérítés nem illeti meg.
 11. A Munkacsoport szükség szerint, de legalább évente két alkalommal ülésezik.
 12. A Munkacsoport működésének részletes szabályait a Munkacsoport ügyrendje állapítja meg.
 13. A Munkacsoport ügyrendjét, a tagok névsorát, a delegáló szervezeteket, valamint az ülésekről készült emlékeztetőt a fogyasztóvédelemért felelős miniszter által vezetett minisztérium honlapján közzé kell tenni.
 14. A Munkacsoport működtetési feltételeinek biztosításáról a fogyasztóvédelemért felelős miniszter gondoskodik.
 15. Ez a határozat a közzétételét követő 3. napon lép hatályba.
 16. A Munkacsoport tagjainak felkéréséről az elnök a határozat hatálybalépését követő 30 napon belül gondoskodik.

Orbán Viktor s. k.,
miniszterelnök

A Kormány 1045/2014. (II. 7.) Korm. határozata a BorsodChem Zrt. magyarországi nagybefektetővel való stratégiai megállapodás megkötéséről

A Kormány felhatalmazza a Miniszterelnökség külügyi és külgazdasági ügyekért felelős államtitkárát, hogy a Magyarország Kormánya és a BorsodChem Zártkörűen Működő Részvénytársaság (székhely: 3700 Kazincbarcika, Bólyai tér 1., cégjegyzékszám: 05-10-000054) között kötendő stratégiai együttműködési megállapodást a Kormány nevében aláírja.

Felelős: a Miniszterelnökség külügyi és külgazdasági ügyekért felelős államtitkára
Határidő: azonnal

Orbán Viktor s. k.,
miniszterelnök

**A Kormány 1046/2014. (II. 7.) Korm. határozata
a József Attila Színház támogatása érdekében a rendkívüli kormányzati intézkedésekre szolgáló tartalékból
történő előirányzat-átcsoportosításról**

A Kormány az államháztartásról szóló 2011. évi CXCV. törvény 21. § (6) bekezdésében biztosított jogkörében eljárva a József Attila Színház támogatásához 120,0 millió forint egyszeri átcsoportosítását rendeli elszámolási, a fel nem használt rész tekintetében visszatérítési kötelezettséggel a Kvtv. 1. melléklet XX. Emberi Erőforrások Minisztériuma fejezet, 20. Fejezeti kezelésű előirányzatok cím, 13. Művészeti tevékenységek alcím, 4. Művészeti tevékenységek és egyéb fejezeti feladatok támogatása jogcímcsoport javára, a Kvtv. 1. melléklet XI. Miniszterelnökség fejezet, 17. Rendkívüli kormányzati intézkedések cím terhére az 1. melléklet szerint.

Az átcsoportosítás tekintetében

Felelős: nemzetgazdasági miniszter

Határidő: azonnal

Az elszámolás és visszatérítési kötelezettség tekintetében

Felelős: emberi erőforrások minisztere

Határidő: 2014. december 31.

Orbán Viktor s. k.,
miniszterelnök

A Kormány 1047/2014. (II. 7.) Korm. határozata a Budapesti Német Iskola Alapítvány Alapító Okiratának módosításáról

A Kormány a Polgári Törvénykönyvről szóló 1959. évi IV. törvény 74/B. § (5) bekezdése, valamint a Kormány által alapított közalapítványokkal és alapítványokkal kapcsolatos időszerű intézkedésekről szóló 1159/2010. (VII. 30.) Korm. határozat által előírt felülvizsgálati eljárás megállapításai alapján szükséges intézkedésekről szóló 1316/2010. (XII. 27.) Korm. határozat 10. pontja alapján a következő határozatot hozza:

1. A Kormány
 - a) hozzájárul a Budapesti Német Iskola Alapítvány (a továbbiakban: Alapítvány) alapító okiratának (a továbbiakban: alapító okirat) a bemutatott tartalom szerinti módosításához és az alapító okirat egységes szerkezetbe foglalt szövegének megállapításához;
 - b) felhívja az emberi erőforrások miniszterét, hogy az egységes szerkezetbe foglalt alapító okirat aláírása tárgyában, valamint az alapító okirat módosításának bírósági nyilvántartásba vétele iránti eljárásban eljárjon.
Felelős: emberi erőforrások minisztere
Határidő: azonnal
2. A Kormány felhívja az emberi erőforrások miniszterét, hogy az Alapítvány módosított, egységes szerkezetbe foglalt alapító okiratát a bírósági nyilvántartásba vételt követően a Magyar Közlöny mellékleteként megjelenő Hivatalos Értesítőben tegye közzé.
Felelős: emberi erőforrások minisztere
Határidő: a Fővárosi Törvényszék határozatának jogerőre emelkedését követően azonnal
3. Ez a határozat a közzétételét követő napon lép hatályba, egyidejűleg hatályát veszti a Budapesti Német Iskola Alapítvány Alapító Okiratának módosításáról szóló 1341/2011. (X. 14.) Korm. határozat.

Orbán Viktor s. k.,
miniszterelnök

A Kormány 1048/2014. (II. 7.) Korm. határozata a Társadalmi Megújulás Operatív Program 2011–2013. évekre szóló akcióterve 1. prioritásának módosításáról

A Kormány

1. megállapítja az 1. melléklet szerint a Társadalmi Megújulás Operatív Program 2011–2013. évekre szóló akciótervének 1. prioritását,
2. visszavonja a Társadalmi Megújulás Operatív 2011–2013. évekre szóló akcióterve 1. prioritásának módosításáról szóló 1799/2013. (XI. 7.) Korm. határozatot.

Orbán Viktor s. k.,
miniszterelnök

1. melléklet az 1048/2014. (II. 7.) Korm. határozathoz

I. Prioritás bemutatása - 1. prioritás:

Társadalmi Megújulás Operatív Program
Aktívdíj 2011-2013

1. Prioritás tartalma

Prioritás rövid tartalma (max. 500 karakter)
A foglalkozhatóság javítása azt jelenti, hogy az emberek tudását, készségeit fejleszteni kell annak érdekében, hogy alkalmassá váljanak a foglalkoztatásra, ösztönözni és segíteni kell az álláskeresést, a munkaerőpiacra való belépést vagy visszatérést. Ez a prioritás azokat a szolgáltatásokat és programokat (aktív foglalkoztatáspolitikai intézkedéseket) támogatja, amelyek célja a munkanélküli és inaktív emberek foglalkozhatóságának javítása olyan programokon keresztül, amelyek igazodnak az egyes munkavállalói csoportok sajátos helyzetéhez, speciális szükségleteihez, az egyéni képességeikhez, készségeikhez és a helyi munkaerő-piaci sajátosságokhoz és gazdasági lehetőségekhez.

2. A prioritás ütemezése – kiírások kerete

Indikatív forrásallokáció (Mrd Ft, folyó áron, 200 HUF/EUR árfolyamon)			
2011	2012	2013	Osszesen
94,07	66,05	14,28	174,40

Tartalék: (Mrd Ft)

ERFA tervezett aránya a prioritás keretéből: max. 10%

3. A prioritás ütemezése – kötelezettségvállalás (IH döntés)

Indikatív forrásallokáció (Mrd Ft, folyó áron, 200 HUF/EUR árfolyamon)					
2007-2010	2011	2012	2013	2014-2015	Osszesen
121,55	0,03	127,03	49,59	1,49	299,69

II. A támogatási konstrukciók összefoglaló adatai (2011-2013)

Konstrukció kódja	Konstrukció neve	Pályázatok, kiemelt projektek meghirdethető kerete (Mrd Ft)				A konstrukció célja	A konstrukció szakmai tartalmáért felelős miniszter	A konstrukció szakmai tartalmáért felelős miniszter
		2011	2012	2013	2014			
1.1.1	Megváltozott munkaképességű emberek rehabilitációjának és foglalkoztatásának segítése	0,00	11,70	0	0	A TÁMOP 1.1.1 kiemelt projekt közvetlen célja a megváltozott munkaképességű és fogyatékos személyek számára olyan foglalkozási rehabilitációs szolgáltatások és támogatások biztosítása, amelyek segítik a munkaerőpiacra történő visszatérést. A projekt további célja a munkáltatók ösztönzése megváltozott munkaképességű személyek foglalkoztatására.	emberi erőforrások minisztere	nemzetgazdasági miniszter
1.1.2	A hátrányos helyzetűek foglalkoztatásának javítása (Decentralizált programok a konvergencia régiókban)	86,00	20,00	0	0	A konstrukció célja a hátrányos helyzetű álláskereső munkaadóra való belépésének/visszatérésének segítése komplex, személyre szabott, a helyi munkaerő-piaci lehetőségekhez és igényekhez igazodó szolgáltatásokkal, támogatásokkal és képzésekkel. Az ország munkaügyi központjain jelenlévő, a munkaerőpiacra hátrányban lévő álláskeresőket a projekt révén versenyképes, a munkaerőpiacra keresett szakmákhoz és támogatott foglalkoztatáshoz, munkatapasztalathoz juthatnak, ezzel biztosítva a hosszabb távú elhelyezkedésüket.	nemzetgazdasági miniszter	
1.1.4	Munkaadó-piaci program a hátrányos helyzetűek foglalkoztatásáért a Közép-magyarországi Régióban	5,00	2,00	0	0	A konstrukció célja a hátrányos helyzetű álláskereső munkaadóra való belépésének/visszatérésének segítése komplex, személyre szabott, a helyi munkaerő-piaci lehetőségekhez és igényekhez igazodó szolgáltatásokkal, támogatásokkal és képzésekkel. Az ország munkaügyi központjain jelenlévő, a munkaerőpiacra hátrányban lévő álláskeresőket a projekt révén versenyképes, a munkaerőpiacra keresett szakmákhoz és támogatott foglalkoztatáshoz, munkatapasztalathoz juthatnak, ezzel biztosítva a hosszabb távú elhelyezkedésüket.	nemzetgazdasági miniszter	
1.2.1	Hátrányos helyzetűek foglalkoztatását ösztönző járulékkedvezmények	0,00	14,546	10,00	0	A konstrukció célja a munkaerő-piaci szempontból hátrányos helyzetűek minősülő egyes csoportok elhelyezkedési lehetőségeinek növelése. A hátrányos helyzetű munkaadó-piaci integrációját segítő képzések, szolgáltatások csak akkor lehetnek eredményesek, akkor vezethetnek tényleges foglalkoztatáshoz, ha a kereslet is növekszik e munkavállalói csoportok iránt. Ezt a munkáltatóknak nyújtott pénzügyi ösztönzők révén lehet elérni, melyet e konstrukció keretében, járulékkedvezmények formájában nyújtunk.	nemzetgazdasági miniszter	
1.3.1	A Nemzeti Foglalkoztatási Szolgálat fejlesztése	0,00	3,00	0	0	A kiemelt projekt a Nemzeti Foglalkoztatási Szolgálat (NFSZ) korábbi (Pitare, HEFOP 1.2.) fejlesztési programjainak eredményeire építve az aktív munkaerő-piaci politikák hatékonyságának javítását, a szervezet kapacitásának megerősítését célozza. Ezáltal - az NFSZ kibővülő szakmai feladataival összhangban - javulnak a foglalkoztatási rehabilitáltak, a hátrányos helyzetűek, valamint az inaktív új keretek közé kerülő munkaerő-piaci reintegrációjának esélyei.	nemzetgazdasági miniszter	
1.4.1	Hátrányos helyzetű célcsoportok foglalkoztatásának támogatása a nonprofit szervezetek foglalkoztatási kapacitásának erősítésével	3,07	5,00	2,55	0	A konstrukció célja a pályakezdő fiatalok munkavállalásának bővítése, "az egyesületi jogról, a közhasznú jogállásról, valamint a civil szervezetek működéséről és támogatásáról" szóló 2011. évi CLXXV. törvény hatálya alá tartozó szervezetek foglalkoztatási potenciáljának kihasználásával. A civil és közhasznú nonprofit szervezetek saját tevékenységük ellátásához, bővítéséhez vállalkozó pályakezdő fiatalok foglalkoztatását, melyek kezdték lenni a konstrukció bérlet támogatásával ellensúlyozza, megkönnyíti.	nemzetgazdasági miniszter	
1.4.3	Innovatív, kísérleti foglalkoztatási programok támogatása	0,00	5,14	0,66	0,99	A pályázati kiírás célja az, hogy az innovatív kezdeményezések, újszerű kísérleti foglalkoztatási projektek kidolgozásával és megvalósításának támogatásával - a helyi igényekhez igazítottan - hatékony beavatkozások történjenek a munkaerőpiacra és ezekben a projekteknél kidolgozott módszerek és modellek beépüljenek a szakmapolitikai füzetbe.	nemzetgazdasági miniszter	
1.4.5	Foglalkoztatási megállapodások támogatása	0,00	0,97	0,08	0	A konstrukció célja, hogy a működő helyi foglalkoztatási partnerségek hozzájussanak azon forrásokhoz, melyek segítségével a korábban kialakított stratégiájuk egyes elemeit meg tudják változtatni, melyek a partnerségek tagjai között jelenlévő szolgáltatási, képzési és foglalkoztatási szükségletekre választ tudnak adni. Ezen konstrukcióval a Kormány támogatja a regionálisan és helyi szinten kialakult foglalkoztatási együttműködések azon tevékenységét, melyek munkaerő-piacuk bővítéséhez, célcsoportjaik elhelyezkedéséhez, a szereplők kohéziójának erősítéséhez szükségesek.	nemzetgazdasági miniszter	
1.4.6	Tranzitfoglalkoztatás az építőiparban	0,00	3,00	0	0	A pályázat célja hátrányos helyzetű, munkanélküli emberek képzésének és foglalkoztatásának támogatása az építőipar területén. A projektek lezárását követően a cél, hogy a célcsoport tagjai szakmájukban (ács, kőműves, üvegező, kályháépítő, kovács stb.) elhelyezkedve a szociális gazdaság, vagy piaci vállalkozás keretében rendszeres megélhetéshez jussanak.	nemzetgazdasági miniszter	
1.4.7	Foglalkoztatási programok megvalósításával összefüggő szakmai fejlesztések	0,00	0,70	0	0	A konstrukció célja az Új Széchenyi Terv keretében a foglalkoztatás bővítését, a munkaerő-piaci integrációt és az alkalmazkodóképesség növelését célzó foglalkoztatás-fejlesztési programok eredményességének növelése a projektmegvalósító szervezetek szakmai támogatása, a hálózatosodás elősegítése, a bevált modellek elterjesztése, rendszerszerű alkalmazása, intézményesítése, valamint a tapasztalatok átadása révén.	nemzetgazdasági miniszter	
n.	Többfel-kötelezettségvállalás esetén tartalék	0,00	0,00	0	0			
n.	Prioritás	94,07	66,05	13,29	0,99			

**A Kormány 1049/2014. (II. 7.) Korm. határozata
az ELI lézer kutatóközpont megvalósítását (ELI-ALPS) célzó nagyprojekt 2. fázisához szükséges forráskeret
módosításáról**

A Kormány

1. felhívja a nemzetgazdasági minisztert, hogy a 2014–2020 közötti uniós költségvetési időszakra vonatkozó tervezés során a Gazdaságfejlesztési és Innovációs Operatív Program keretében biztosítson nettó 28,58 milliárd forint forrást az ELI lézer kutatóközpont megvalósítását (ELI-ALPS) célzó nagyprojekt 2. fázisa költségigényének fedezése érdekében,
Felelős: nemzetgazdasági miniszter
Határidő: azonnal
2. visszavonja a GOP-1.1.1/B konstrukció kódú [az „ELI lézer kutatóközpont megvalósítása (ELI-ALPS) nagyprojekt 1. fázis” című] projekt forráskeretének módosításáról szóló 1037/2013. (II. 1.) Korm. határozat 2. pontját.

Orbán Viktor s. k.,
miniszterelnök

**A Kormány 1050/2014. (II. 7.) Korm. határozata
a KÖZOP-4.5.0-09-11/2012-0003 azonosító számú („A Budapesti Szabadkikötő intermodális fejlesztése”
című) projektjavaslat akciótervi nevesítéséről, és támogatásának jóváhagyásáról**

A Kormány

1. jóváhagyja az 1. melléklet szerint a KÖZOP-4.5.0-09-11/2012-0003 azonosító számú, „A Budapesti Szabadkikötő intermodális fejlesztése” című, egymilliárd forintot meghaladó támogatási igényű projektjavaslatot,
2. elfogadja az 1. pontban meghatározott projekt kiemelt projektként történő nevesítését az 1. melléklet szerint,
3. hozzájárul, hogy a nemzeti fejlesztési miniszter az 1. pontban meghatározott projekt támogatási szerződését megkösse.

Felelős: nemzeti fejlesztési miniszter
Határidő: azonnal

Orbán Viktor s. k.,
miniszterelnök

1. melléklet az 1050/2014. (II. 7.) Korm. határozathoz

	A	B	C	D	E	F	G
1.	Projekt száma	Projekt megnevezése	Támogatást igénylő neve	Projekt támogatási összege (nettó Ft)	Támogatási intenzitás (%)	A projekt rövid bemutatása	Támogathatóság feltételei
2.	KÖZOP-4.5.0-09-11/2012-0003	A Budapesti Szabadkikötő intermodális fejlesztése	MAHART-Szabadkikötő Zrt.	2 996 361 300	92,5	A fejlesztés célja a budapesti Szabadkikötő intermodalitásának növelése a kikötő belső közlekedési módjainak (közúti, vasúti, vízi) integrált fejlesztése és összekapcsolódásuk elősegítése révén, az áruszállítási volumen növelése a city logisztikai funkció erősítésével és a kikötő-logisztikai funkciók kapacitásának növelésével, valamint az infrastrukturális fejlesztések eredményeképpen a hazai és európai uniós jogszabályokkal harmonizáló kikötői kapacitások létrehozása.	<p>a) A vállalkozó kiválasztása az összességében legelőnyösebb ajánlat szempontja alapján történjen.</p> <p>b) A saját teljesítésben végzett feladatokhoz kapcsolódó költségek megfelelő lehatárolására, azok elszámolhatósága érdekében a Közreműködő Szervezet által elfogadott önköltség-számítási szabályzat szükséges.</p> <p>c) A kedvezményezettnek a projekthez az Európai Bizottság határozata szerint legalább 7,5% mértékű saját forrást kell biztosítania.</p>

A Kormány 1051/2014. (II. 7.) Korm. határozata a Nemzeti Stratégiai Referencia Keret 2014. évi munkatervéről

A Kormány

1. jóváhagyja a Nemzeti Stratégiai Referencia Keret 2014. évi munkatervét az 1. melléklet szerint,
2. felhívja a Miniszterelnökséget vezető államtitkárt, hogy havi rendszerességgel készítsen jelentést a Kormány számára az 1. mellékletben foglalt munkaterv megvalósításáról a 2. melléklet szerinti minták alapulvételével,
Felelős: Miniszterelnökséget vezető államtitkár
Határidő: folyamatos
3. felhívja a Miniszterelnökséget vezető államtitkárt, hogy kéthavi rendszerességgel készítsen jelentést az Európai Bizottság számára az 1. mellékletben foglalt munkaterv részét képező kifizetési célok megvalósításáról a 3. melléklet szerinti minta alapulvételével,
Felelős: Miniszterelnökséget vezető államtitkár
Határidő: folyamatos
4. felhívja a Miniszterelnökséget vezető államtitkárt, hogy vezetői információs rendszeren keresztül folyamatosan biztosítsa a források felhasználásának nyomon követését a Kormány számára,
Felelős: Miniszterelnökséget vezető államtitkár
Határidő: folyamatos
5. felhívja a Miniszterelnökséget vezető államtitkárt, a nemzetgazdasági minisztert, a nemzeti fejlesztési minisztert és az emberi erőforrások miniszterét, hogy az 1. mellékletben foglalt táblázat C oszlopában az általuk felügyelt operatív programhoz kapcsolódóan megjelölt összegek 2014. évi kifizetéséről az 1. melléklet szerint gondoskodjanak,
Felelős: Miniszterelnökséget vezető államtitkár
nemzetgazdasági miniszter
nemzeti fejlesztési miniszter
emberi erőforrások minisztere
Határidő: 2014. december 31.
6. felhívja a nemzetgazdasági minisztert, hogy a Miniszterelnökséget vezető államtitkár bevonásával – ha szükséges, jogszabályalkotás útján – gondoskodjon arról, hogy ha a költségvetési szerv kedvezményezett és önkormányzat mint kedvezményezett az európai uniós társfinanszírozású projektjének megvalósítása során a támogatási szerződésben rögzített ütemezéshez képest felmerült késedelmét 2014. szeptember 30-ig nem dolgozza le, úgy az érintett kedvezményezett 2015. évre vonatkozó költségvetése a támogatási szerződésben rögzített ütemezéshez képest bekövetkezett késedelemmel érintett támogatási összegnek megfelelő összeggel csökkentésre kerüljön, a Nemzeti Fejlesztési Kormánybizottság előzetes tájékoztatása mellett,
Felelős: nemzetgazdasági miniszter
Miniszterelnökséget vezető államtitkár
Határidő: Magyarország 2015. évi központi költségvetéséről szóló törvény elfogadása
7. felhívja a Miniszterelnökséget vezető államtitkárt, hogy a 2014–2020 közötti programozási időszakokra vonatkozó szabályozási környezet kidolgozása során érvényesítse azt, hogy a költségvetési szerv kedvezményezett e programozási időszakban mindaddig ne pályázhasson európai uniós forrásra, amíg a 2007–2013 közötti programozási időszakban az európai uniós társfinanszírozású projektjének megvalósítása során a támogatási szerződésben rögzített ütemezéshez képest felmerült késedelmét nem dolgozta le,
Felelős: Miniszterelnökséget vezető államtitkár
Határidő: folyamatos
8. felhívja a hazai támogatási előirányzatot kezelő minisztereket annak érvényesítésére, hogy azon gazdasági társaság és az ezen gazdasági társaság többségi tulajdonosának többségi tulajdonában álló más gazdasági társaság ne részesülhessen hazai költségvetési támogatásban mindaddig, amíg az európai uniós társfinanszírozású projektjének megvalósítása a támogatási szerződésben rögzített ütemezéshez képest késedelemben van,
Felelős: érintett miniszterek
Határidő: folyamatos
9. felhívja a Miniszterelnökséget vezető államtitkárt, hogy a 2014–2020 közötti programozási időszakokra vonatkozó szabályozás kidolgozása során érvényesítse azt, hogy azon gazdasági társaság és az ezen gazdasági társaság többségi tulajdonosának többségi tulajdonában álló más gazdasági társaság e programozási időszakban mindaddig ne pályázhasson európai uniós forrásra, amíg a 2007–2013 közötti programozási időszakban az európai uniós

társfinanszírozású projektjének megvalósítása során a támogatási szerződésben rögzített ütemezéshez képest felmerült késedelmét nem dolgozta le,

Felelős: Miniszterelnökséget vezető államtitkár

Határidő: 2014. december 31.

10. felhívja a Miniszterelnökséget vezető államtitkárt, hogy gondoskodjon olyan módszertan kidolgozásáról, amely biztosítja, hogy a támogató és a közreműködő szervezetek között megkötendő szerződésekben a kifizetési határidők be nem tartása miatt a jelenleg irányműködő szankció mértéke annak a kétszeresére emelkedjen.

Felelős: Miniszterelnökséget vezető államtitkár

Határidő: 2014. március 15.

Orbán Viktor s. k.,
miniszterelnök

1. melléklet az 1051/2014. (II. 7.) Korm. határozathoz

	A	B	C	D	E
1.	Operatív program	Felelős	Kifizetési terv (Mrd Ft)	Kötelezettségvállalási terv (Mrd Ft)	Hirdetési terv (Mrd Ft)
2.	ÁROP	ME	10,7	–	–
3.	EKOP	ME	32,0	0,5	–
4.	GOP	NGM	204,9	4,0	4,0
5.	KEOP	NFM	465,5	56,4	4,4
6.	KÖZOP	NFM	542,9	43,4	–
7.	TÁMOP	EMMI	311,9	94,4	9,6
8.	TIOP	EMMI	156,3	25,5	3,5
9.	VOP	ME	19,2	14,7	–
10.	DAOP	NGM	28,4	6,4	–
11.	DDOP	NGM	33,5	5,9	1,6
12.	ÉAOP	NGM	60,6	0,3	0,5
13.	ÉMOP	NGM	51,2	4,9	–
14.	KDOP	NGM	28,9	5,3	1,6
15.	KMOP	NGM	40,2	15,2	–
16.	NYDOP	NGM	15,7	5,8	–
17.	Összesen		2001,9	282,7	25,2

2. melléklet az 1051/2014. (II. 7.) Korm. határozathoz

1. Kifizetési terv nyomon követése program, illetve közreműködő szervezet szinten (minta)

Operatív program	Közreműködő szervezet	Kifizetési terv 2014 január (Mrd Ft) – IH Munkaterv	2014-es kifizetés január 31-ig (Mrd Ft)	Teljesítés % (terv/tény)	Bennálló számlaállomány január 31-én (Mrd Ft)
Összesen					

2. Kötelezettségvállalási terv nyomon követése program szinten (minta)

Operatív program	Kötelezettségvállalási terv 2014. I. negyedév	Kötelezettségvállalás tény 2014. I. negyedév	Teljesítés % (terv/tény)

3. Meghirdetési terv nyomon követése program szinten (minta)

Operatív program	Meghirdetési terv 2014. január	Meghirdetés tény 2014. január	Teljesítés % (terv/tény)

3. melléklet az 1051/2014. (II. 7.) Korm. határozathoz

Európai Bizottsági abszorpciók jelentés mintája

		Operatív program	Operatív program	Operatív program
Cél	2014-es N+2 cél			
Eddigi teljesítés	Átutalt Bizottsági előleg			
	Átutalt TOP-UP összeg			
	Bizottsághoz benyújtott időközi átutalási kérelem			
	Benyújtás előtt álló időközi átutalási kérelem			
Szükséges kifizetés a 2014-es N+2-es cél teljesítéséhez				
Kifizetési terv/tény összevetés	2014-ben tervezett kifizetés I. negyedév végéig			
	2014-ben tény kifizetés I. negyedév végéig			
	2014-ben tervezett kifizetés II. negyedév végéig			
	2014-ben tény kifizetés II. negyedév végéig			
	2014-ben tervezett kifizetés III. negyedév végéig			
	2014-ben tény kifizetés III. negyedév végéig			
	2014-ben tervezett kifizetés IV. negyedév végéig			
	2014-ben tény kifizetés IV. negyedév végéig			

**A miniszterelnök 19/2014. (II. 7.) ME határozata
a Magyarország Kormánya és az Oroszországi Föderáció Kormánya között a polgári ügyekben nyújtandó
jogsegélyről szóló szerződés létrehozására adott felhatalmazásról**

A nemzetközi szerződésekkel kapcsolatos eljárásról szóló 2005. évi L. törvény 5. § (1) bekezdése szerinti hatáskörömben eljárva, a közigazgatási és igazságügyi miniszternek a külügyminiszterrel egyetértésben tett előterjesztése alapján

1. egyetértek a Magyarország Kormánya és az Oroszországi Föderáció Kormánya között a polgári ügyekben nyújtandó jogsegélyről szóló szerződés (a továbbiakban: Szerződés) létrehozásával;
2. felhatalmazom a közigazgatási és igazságügyi minisztert, hogy a tárgyalásokon résztvevő személyeket kijelölje;
3. felhatalmazom a közigazgatási és igazságügyi minisztert vagy az általa kijelölt személyt, hogy a tárgyalások eredményeként előálló szövegtervezetet kézjegyével lássa el;
4. felhívom a külügyminisztert, hogy a Szerződés létrehozásához szükséges meghatalmazási okiratot adja ki;
5. felhívom a közigazgatási és igazságügyi minisztert, hogy – a külügyminiszterrel egyetértésben – a Szerződés létrehozását követően a Szerződés szövegének végleges megállapítására való felhatalmazásról szóló határozat tervezetét haladéktalanul terjessze a Kormány elé.

Orbán Viktor s. k.,
miniszterelnök

**A miniszterelnök 20/2014. (II. 7.) ME határozata
a Magyarország Kormánya és a Vietnami Szocialista Köztársaság Kormánya között a polgári ügyekben
nyújtandó jogsegélyről szóló szerződés létrehozására adott felhatalmazásról**

A nemzetközi szerződésekkel kapcsolatos eljárásról szóló 2005. évi L. törvény 5. § (1) bekezdése szerinti hatáskörömben eljárva, a közigazgatási és igazságügyi miniszternek a külügyminiszterrel egyetértésben tett előterjesztése alapján

1. egyetértek a Magyarország Kormánya és a Vietnami Szocialista Köztársaság Kormánya között a polgári ügyekben nyújtandó jogsegélyről szóló szerződés (a továbbiakban: Szerződés) létrehozásával;
2. felhatalmazom a közigazgatási és igazságügyi minisztert, hogy a tárgyalásokon résztvevő személyeket kijelölje;
3. felhatalmazom a közigazgatási és igazságügyi minisztert vagy az általa kijelölt személyt, hogy a tárgyalások eredményeként előálló szövegtervezetet kézjegyével lássa el;
4. felhívom a külügyminisztert, hogy a Szerződés létrehozásához szükséges meghatalmazási okiratot adja ki;
5. felhívom a közigazgatási és igazságügyi minisztert, hogy – a külügyminiszterrel egyetértésben – a Szerződés létrehozását követően a Szerződés szövegének végleges megállapítására való felhatalmazásról szóló határozat tervezetét haladéktalanul terjessze a Kormány elé.

Orbán Viktor s. k.,
miniszterelnök

A Magyar Közlönyt a Szerkesztőbizottság közreműködésével a Közigazgatási és Igazságügyi Minisztérium szerkeszti.

A Szerkesztőbizottság elnöke: dr. Biró Marcell,

a szerkesztésért felelős: dr. Borókainé dr. Vajdovits Éva.

A szerkesztőség címe: Budapest V., Kossuth tér 2–4.

A Határozatok Tára hivatalos lap tartalma a Magyar Közlöny IX. részében jelenik meg.

A Magyar Közlöny hiteles tartalma elektronikus dokumentumként a <http://www.magyarokozlony.hu> honlapon érhető el.

A Magyar Közlöny oldalhú másolatát papíron kiadja a Magyar Közlöny Lap- és Könyvkiadó.

Felelős kiadó: Majláth Zsolt László ügyvezető.