2. melléklet a 2013. évi CCXXIX. törvényhez

„2. melléklet a 2003. évi XXVI. törvényhez

Térképi melléklet „

ORSZÁGOS TERÜLETRENDEZÉSI TERV

Az Ország Szerkezeti Terve

0 50 100 Km

2. sz. melléklet

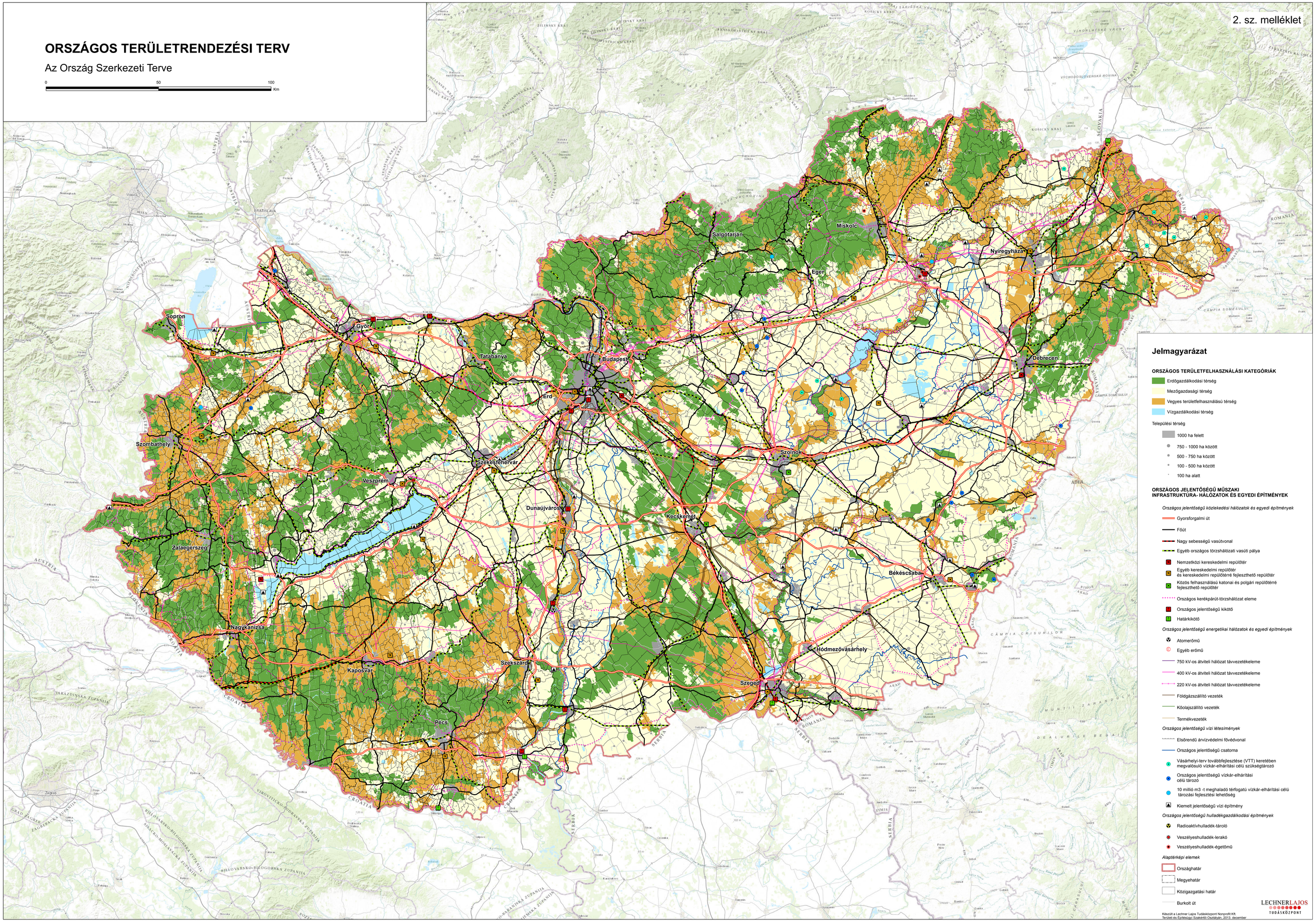

Készült a Lechner Lajos Tudásközpont Nonprofit Kft. Területi és Építésügyi Szakértői Osztályán, 2013. december

3/1. melléklet a 2013. évi CCXXIX. törvényhez

„3/1. melléklet a 2003. évi XXVI. törvényhez

Térképi melléklet „

ORSZÁGOS TERÜLETRENDEZÉSI TERV

Országos ökológiai hálózat övezete

3/1. sz. melléklet

0 50 100 Km

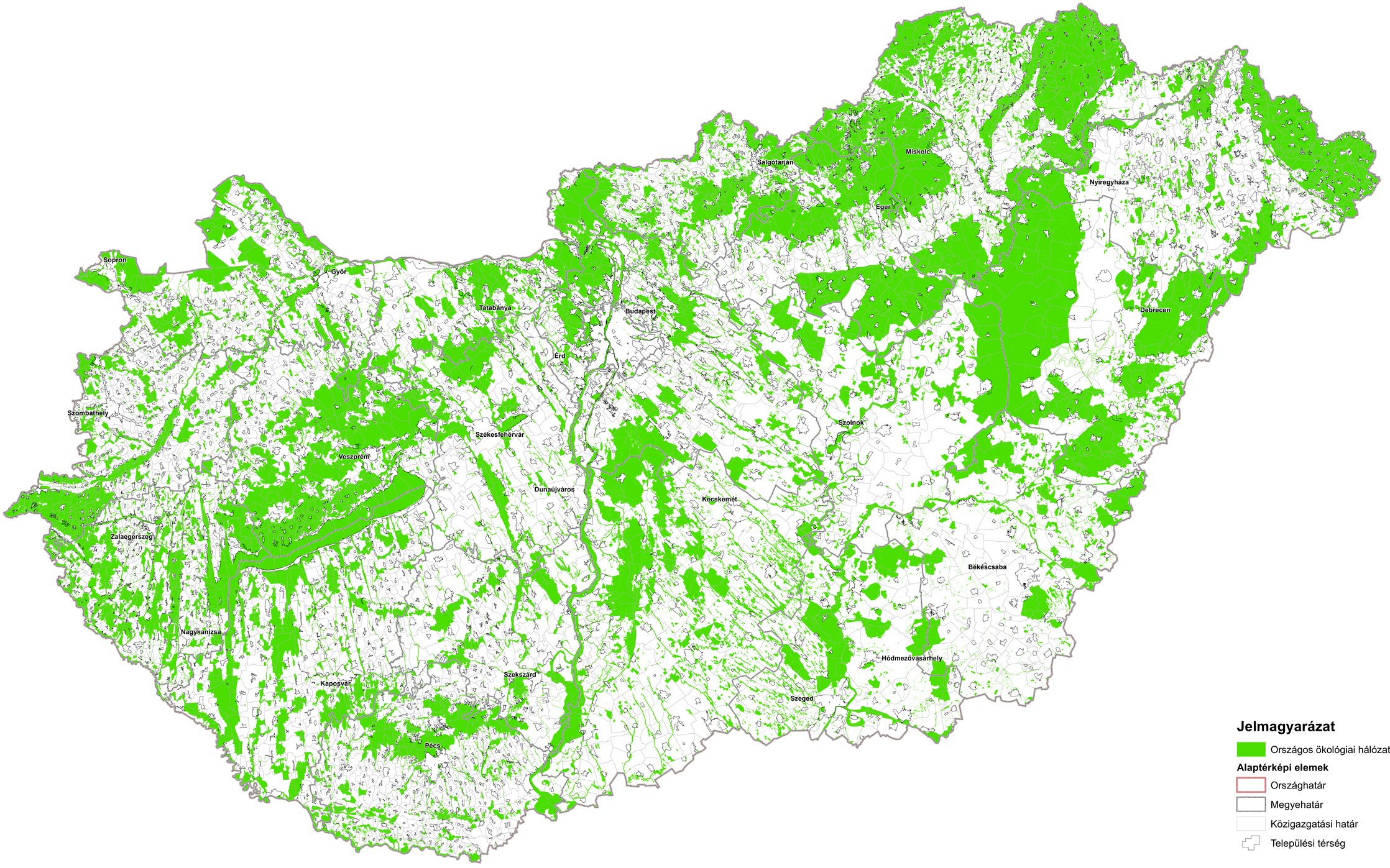

Jelmagyarázat

Országos ökológiai hálózat övezete

Alaptérképi elemek

Országhatár

Megyehatár

Közigazgatási határ

Települési térség

FORRÁS: Vidékfejlesztési Minisztérium

Készült a Lechner Lajos Tudásközpont Nonprofit Kft. Területi és Építésügyi Szakértői Osztályán, 2013. december

LECHNER LAJOS TUDÁSKÖZPONT

3/2. melléklet a 2013. évi CCXXIX. törvényhez

„3/2. melléklet a 2003. évi XXVI. törvényhez

Térképi melléklet„

ORSZÁGOS TERÜLETRENDEZÉSI TERV

Kiváló termőhelyi adottságú szántóterület övezete

3/2. sz. melléklet

0 50 100 Km

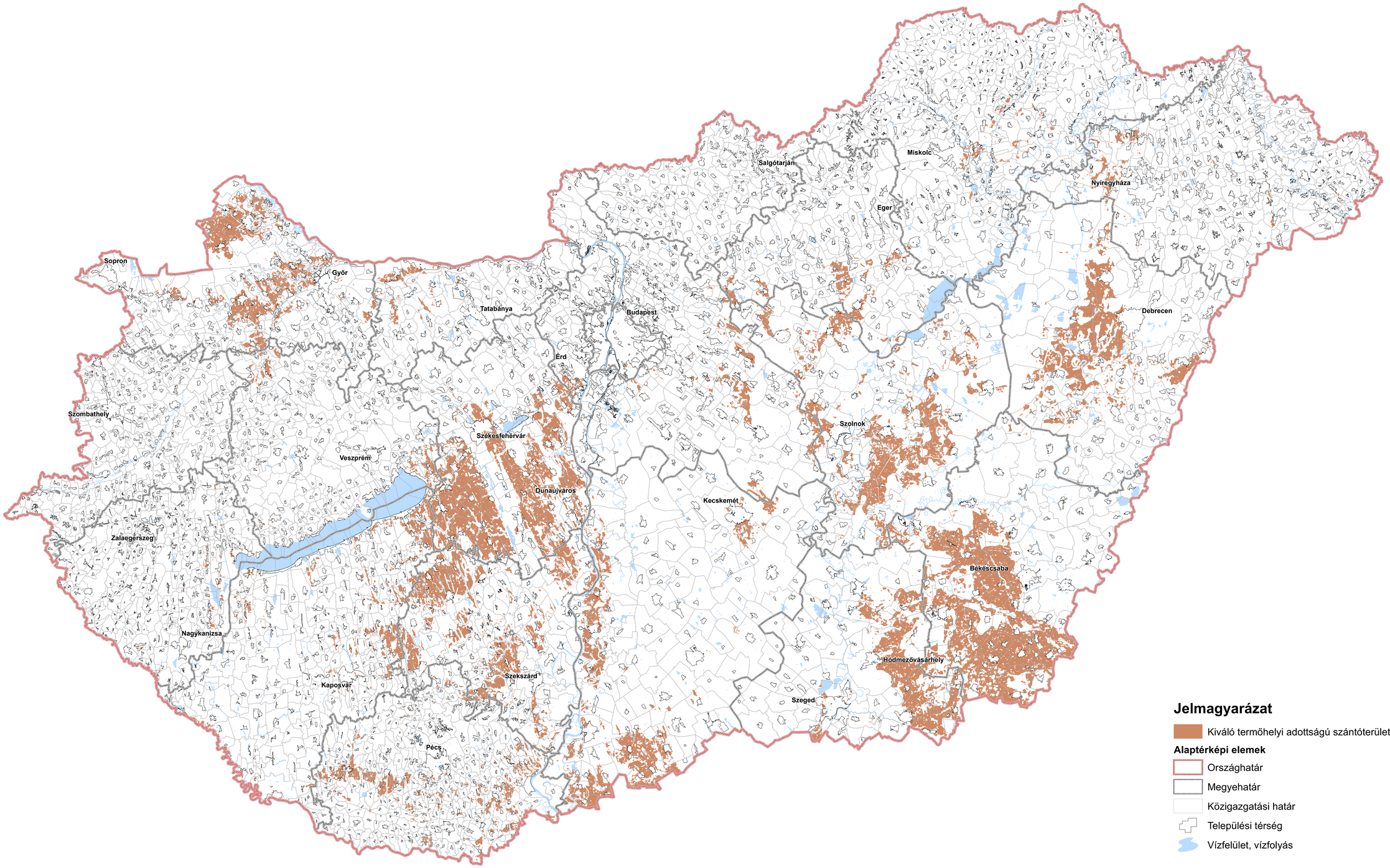

Jelmagyarázat

- Kiváló termőhelyi adottságú szántóterület övezete

Alaptérképi elemek

- Országhatár
- Megyehatár
- Közigazgatási határ
- Települési térség
- Vízfelület, vízfolyás

FORRÁS: Vidékfejlesztési Minisztérium

Készült a Lechner Lajos Tudásközpont Nonprofit Kft. Területi és Építésügyi Szakértői Osztályán, 2013. december

LECHNER LAJOS TUDÁSKÖZPONT

3/3. melléklet a 2013. évi CCXXIX. törvényhez

„3/3. melléklet a 2003. évi XXVI. törvényhez

Térképi melléklet„

ORSZÁGOS TERÜLETRENDEZÉSI TERV

Jó termőhelyi adottságú szántóterület övezete

3/3. sz. melléklet

0 50 100 Km

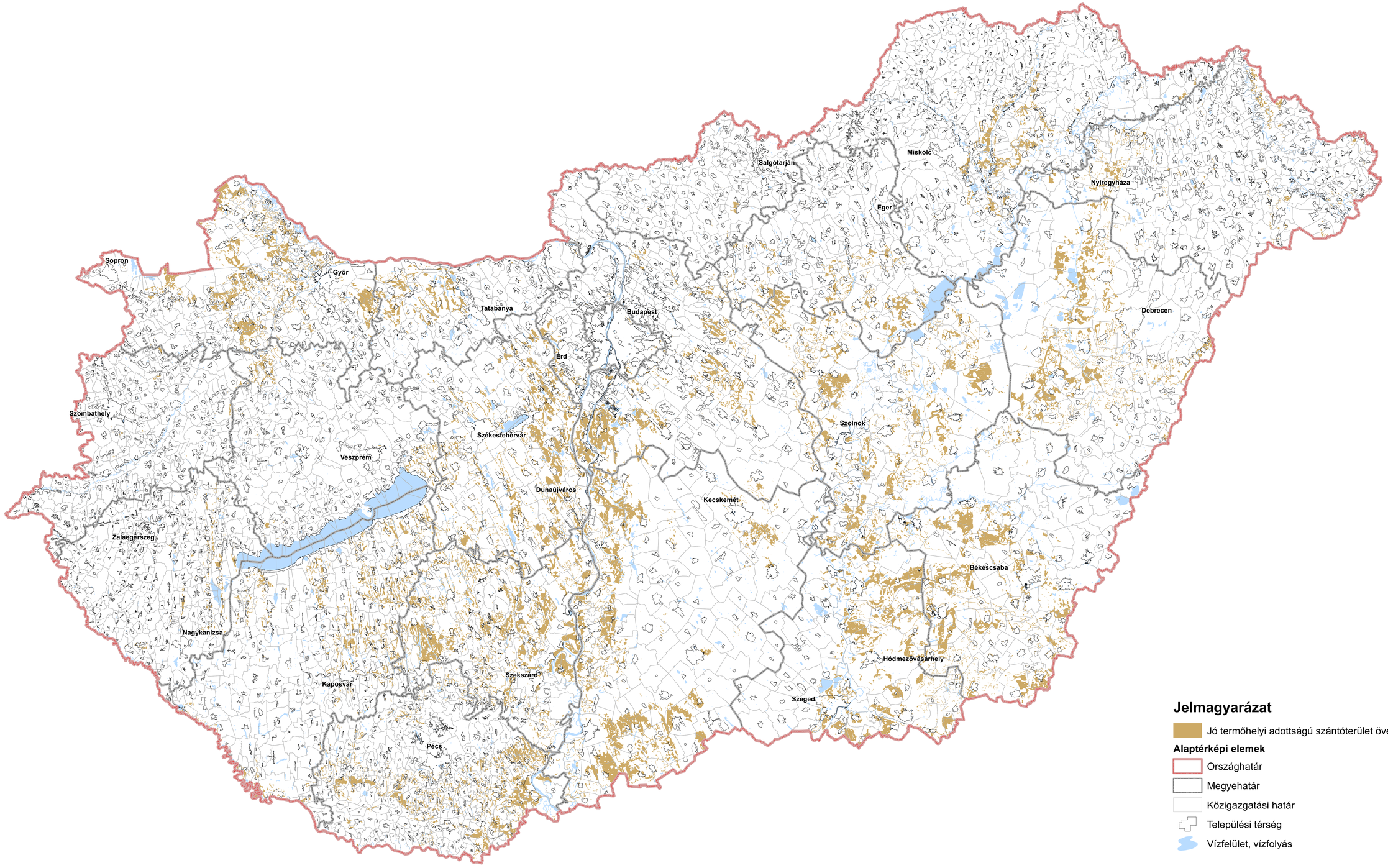

Jelmagyarázat

Jó termőhelyi adottságú szántóterület övezete

Alaptérképi elemek

Országhatár

Megyehatár

Közigazgatási határ

Települési térség

Vízfelület, vízfolyás

FORRÁS: Vidékfejlesztési Minisztérium

Készült a Lechner Lajos Tudásközpont Nonprofit Kft. Területi és Építésügyi Szakértői Osztályán, 2013. december

LECHNER LAJOS TUDÁSKÖZPONT

3/4. melléklet a 2013. évi CCXXIX. törvényhez

„3/4. melléklet a 2003. évi XXVI. törvényhez

Térképi melléklet„

ORSZÁGOS TERÜLETRENDEZÉSI TERV

Kiváló termőhelyi adottságú erdőterület övezete

3/4. sz. melléklet

0 50 100 Km

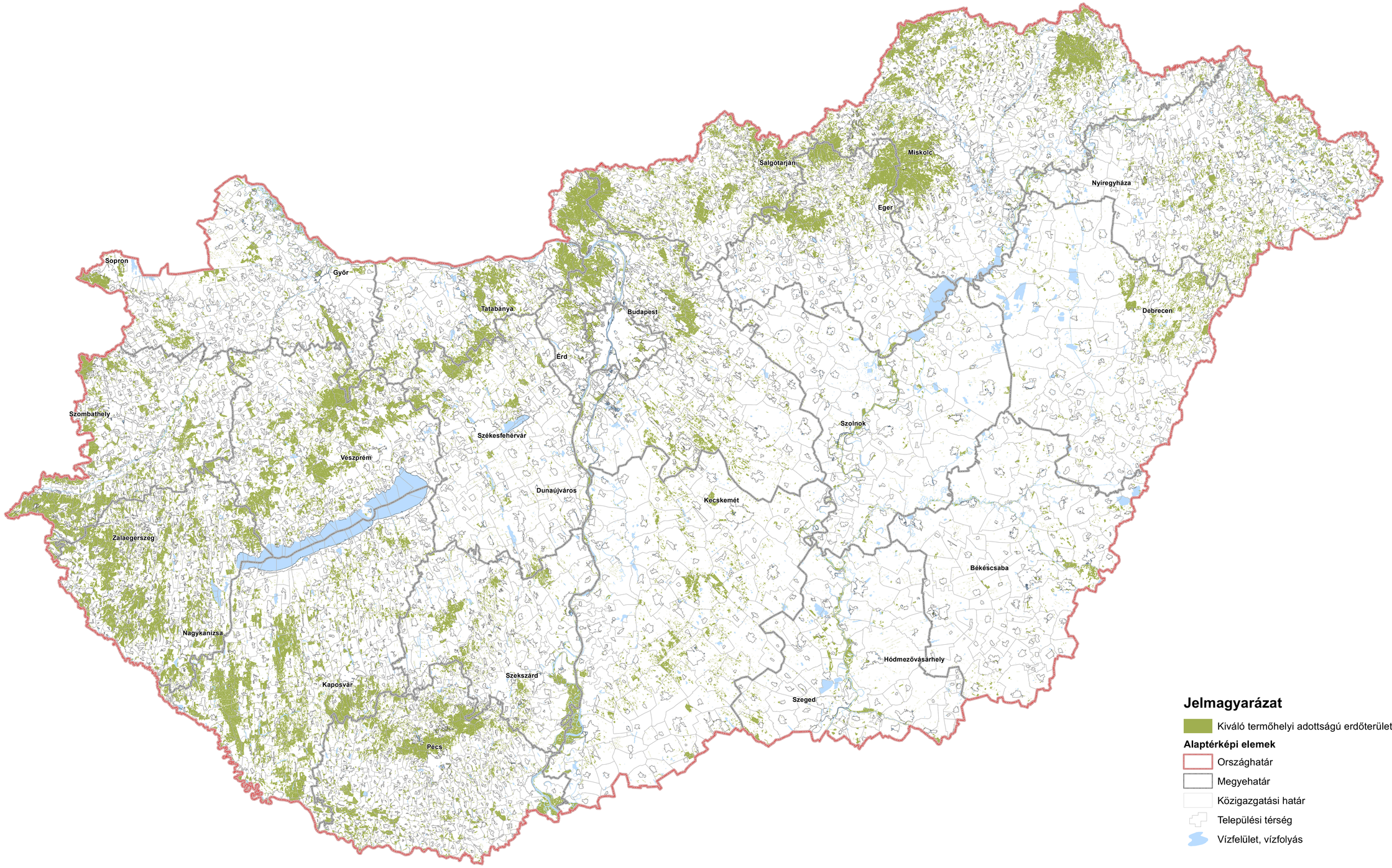

Jelmagyarázat

- Kiváló termőhelyi adottságú erdőterület övezete

Alaptérképi elemek

- Országhatár
- Megyehatár
- Közigazgatási határ
- Települési térség
- Vízfelület, vízfolyás

FORRÁS: Nemzeti Élelmiszerlánc-biztonsági Hivatal

Készült a Lechner Lajos Tudásközpont Nonprofit Kft. Területi és Építésügyi Szakértői Osztályán, 2013. december

LECHNER LAJOS TUDÁSKÖZPONT

3/5. melléklet a 2013. évi CCXXIX. törvényhez

„3/5. melléklet a 2003. évi XXVI. törvényhez

Térképi melléklet„

ORSZÁGOS TERÜLETRENDEZÉSI TERV

Tájképvédelmi szempontból kiemelten kezelendő terület övezete

3/5. sz. melléklet

0 50 100 Km

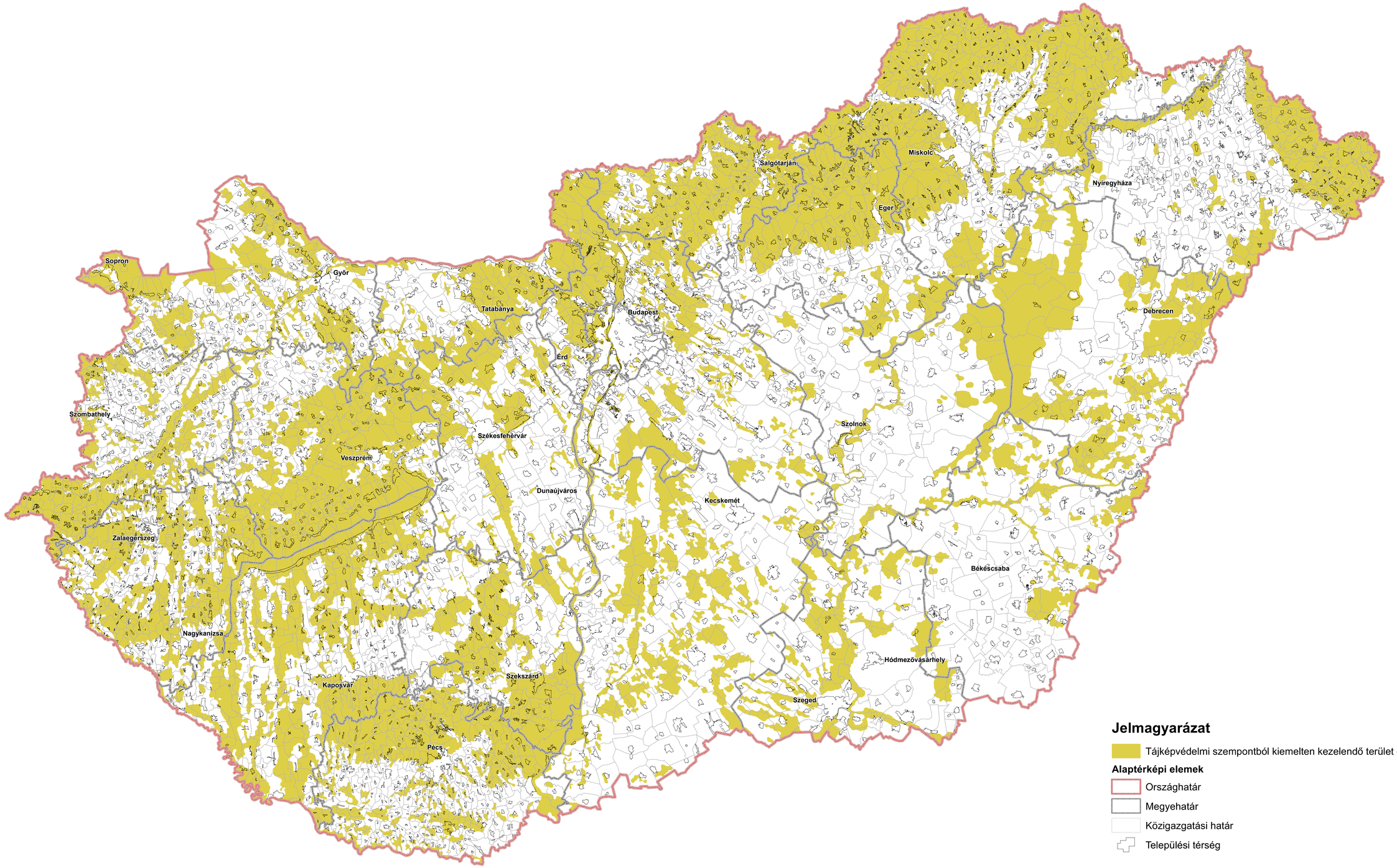

Jelmagyarázat

Tájképvédelmi szempontból kiemelten kezelendő terület övezete

Alaptérképi elemek

Országhatár

Megyehatár

Közigazgatási határ

Települési térség

FORRÁS: Vidékfejlesztési Minisztérium

Készült a Lechner Lajos Tudásközpont Nonprofit Kft. Területi és Építésügyi Szakértői Osztályán, 2013. december

LECHNER LAJOS TUDÁSKÖZPONT

3/5. melléklet a 2013. évi CCXXIX. törvényhez

„3/5. melléklet a 2003. évi XXVI. törvényhez

Térképi melléklet„

ORSZÁGOS TERÜLETRENDEZÉSI TERV

Világörökségi és világörökségi várományos terület övezete

3/6. sz. melléklet

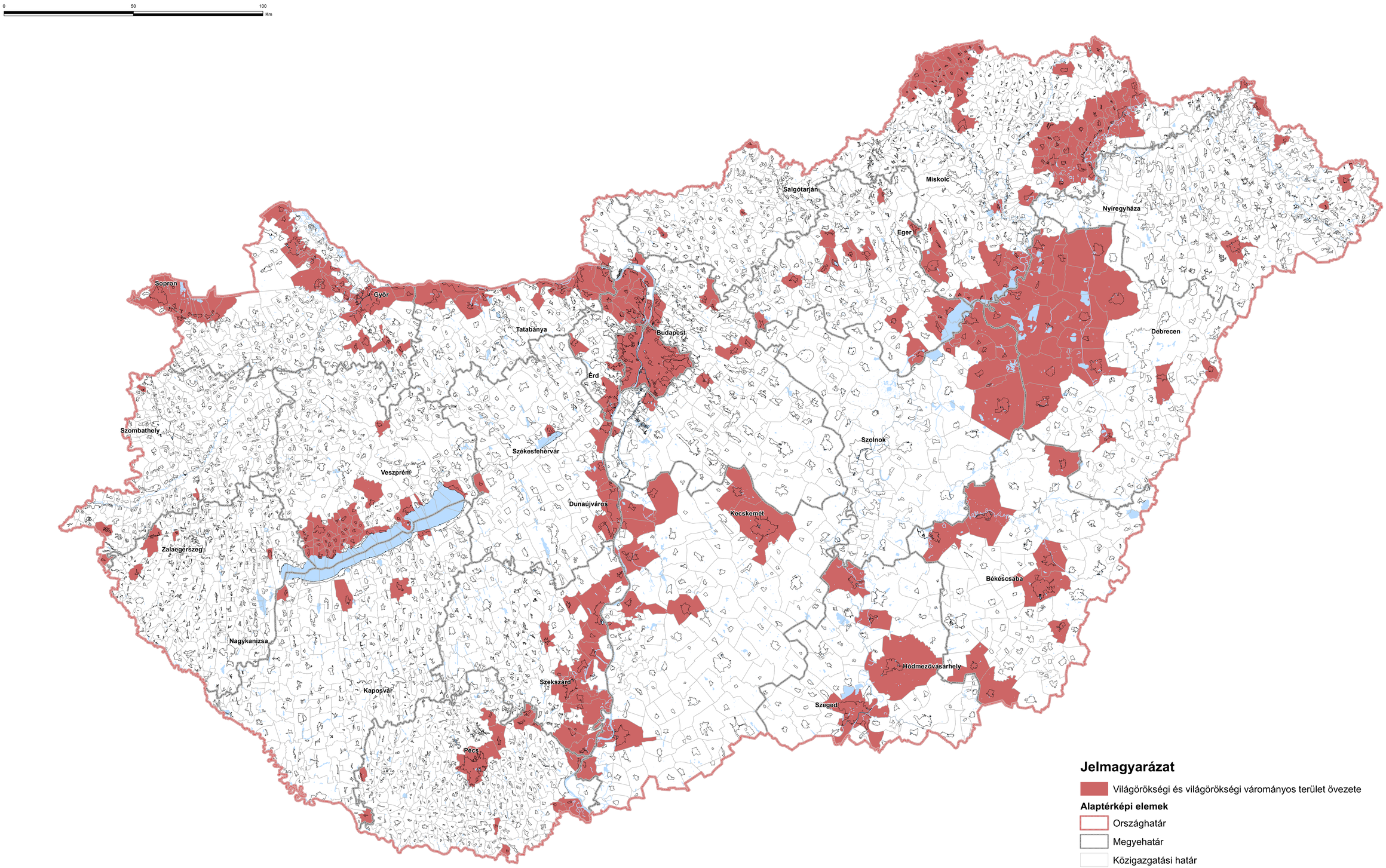

Jelmagyarázat

Világörökségi és világörökségi várományos terület övezete

Alaptérképi elemek

Országhatár

Megyehatár

Közigazgatási határ

Települési térség

Vízfelület, vízfolyás

FORRÁS: Forster Gyula Nemzeti Örökséggazdálkodási és Szolgáltatási Központ

Készült a Lechner Lajos Tudásközpont Nonprofit Kft. Területi és Építésügyi Szakértői Osztályán, 2013. december

LECHNER LAJOS TUDÁSKÖZPONT

3/7. melléklet a 2013. évi CCXXIX. törvényhez

„3/7. melléklet a 2003. évi XXVI. törvényhez

Térképi melléklet„

ORSZÁGOS TERÜLETRENDEZÉSI TERV

Országos vízminőség-védelmi terület övezete

3/7. sz. melléklet

0 50 100 Km

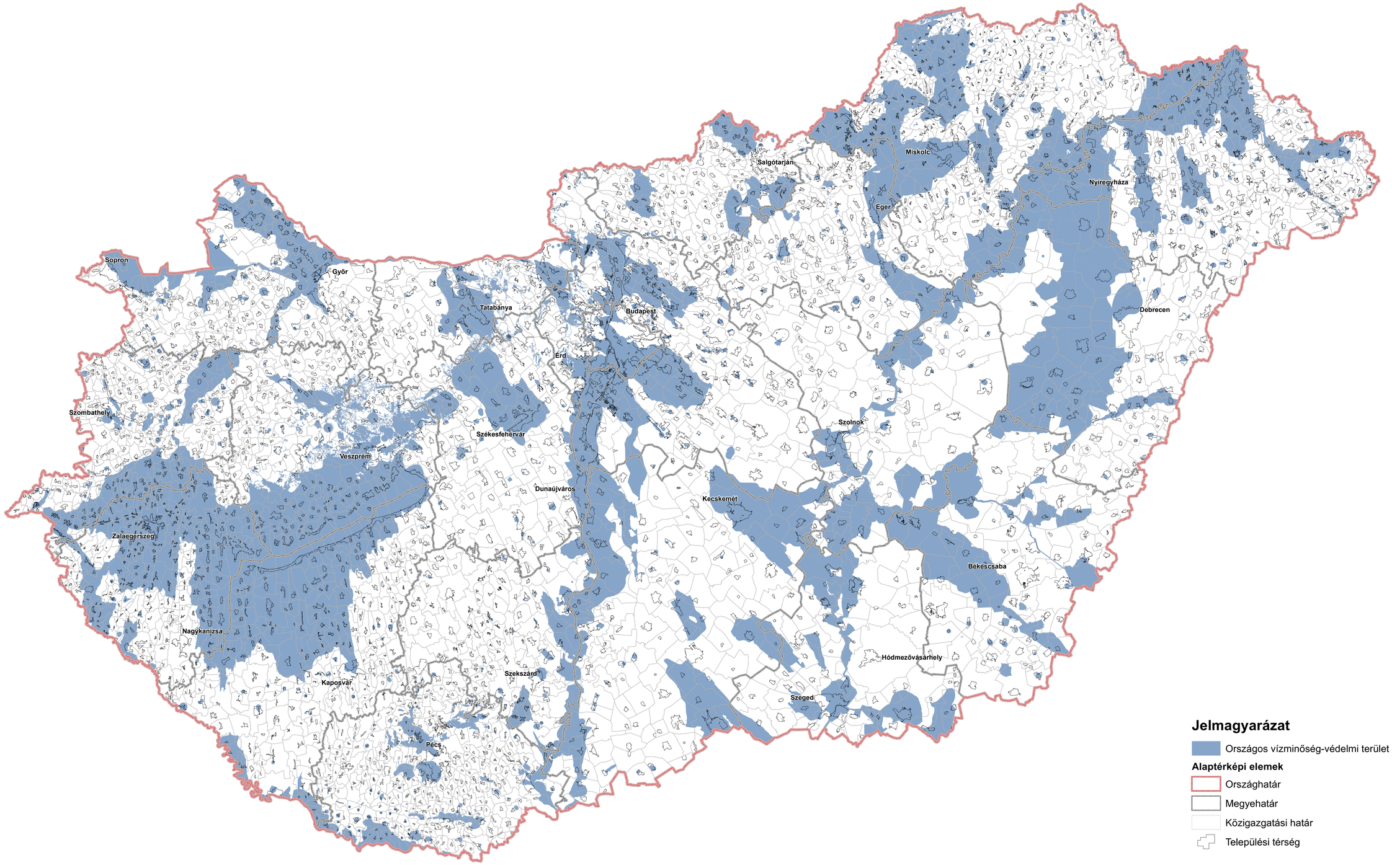

Jelmagyarázat

Országos vízminőség-védelmi terület övezete

Alaptérképi elemek

Országhatár

Megyehatár

Közigazgatási határ

Települési térség

FORRÁS: Nemzeti Környezetügyi Intézet

Készült a Lechner Lajos Tudásközpont Nonprofit Kft. Területi és Építésügyi Szakértői Osztályán, 2013. december

LECHNER LAJOS TUDÁSKÖZPONT

3/8. melléklet a 2013. évi CCXXIX. törvényhez

„3/8. melléklet a 2003. évi XXVI. törvényhez

Térképi melléklet„

ORSZÁGOS TERÜLETRENDEZÉSI TERV

3/8. sz. melléklet

Nagyvízi meder és a Vásárhelyi-terv továbbfejlesztése keretében megvalósuló vízkár-elhárítási célú szükségtározók területének övezete

0 50 100 Km

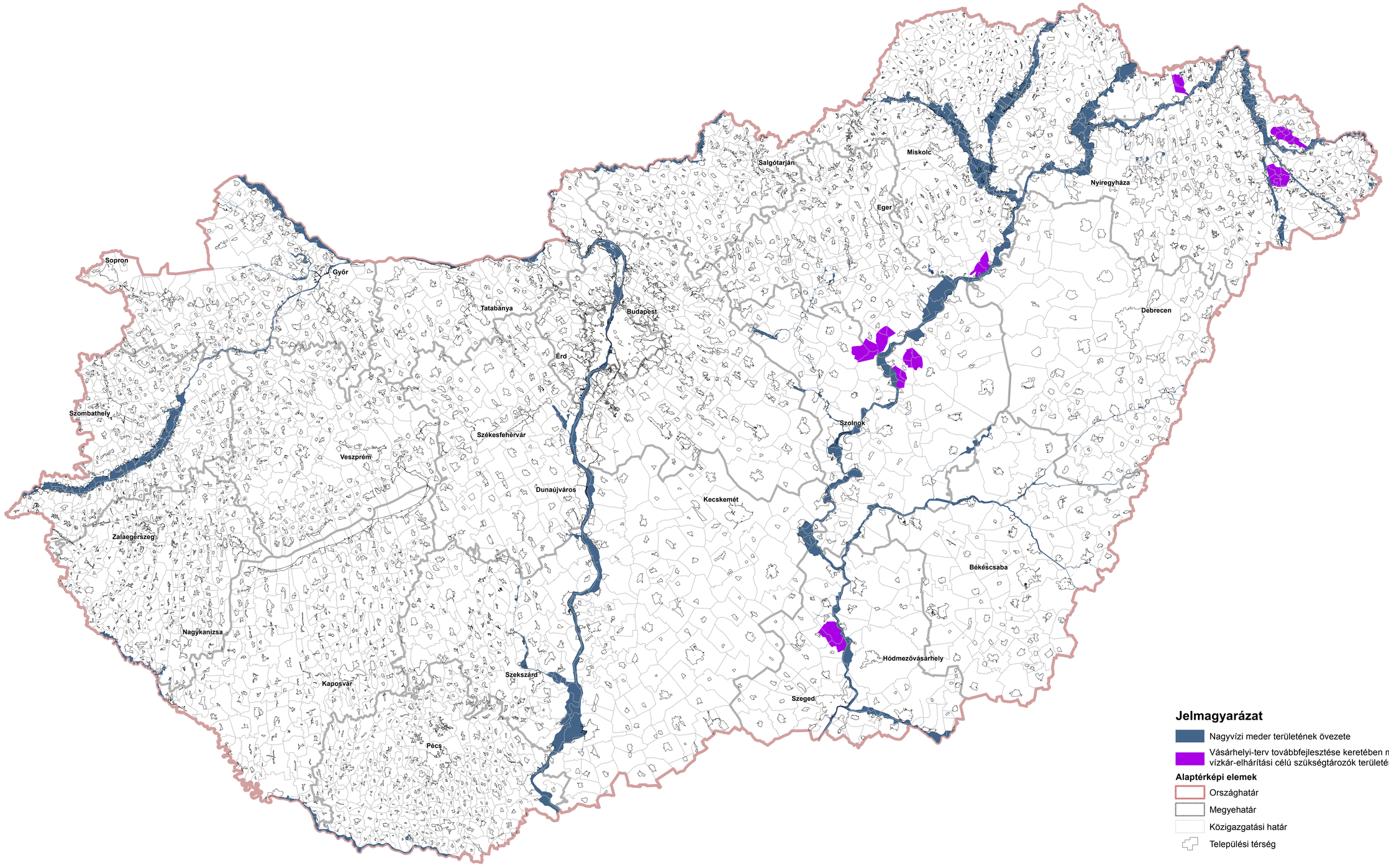

Jelmagyarázat

- Nagyvízi meder területének övezete
- Vásárhelyi-terv továbbfejlesztése keretében megvalósuló vízkár-elhárítási célú szükségtározók területének övezete

Alaptérképi elemek

- Országhatár
- Megyehatár
- Közigazgatási határ
- Települési térség

FORRÁS: Országos Vízügyi Főigazgatóság

Készült a Lechner Lajos Tudásközpont Nonprofit Kft. Területi és Építésügyi Szakértői Osztályán, 2013. december

LECHNER LAJOS TUDÁSKÖZPONT

3/9. melléklet a 2013. évi CCXXIX. törvényhez

„3/9. melléklet a 2003. évi XXVI. törvényhez

Térképi melléklet„

ORSZÁGOS TERÜLETRENDEZÉSI TERV

Kiemelt fontosságú honvédelmi terület övezete

3/9. sz. melléklet

0 50 100 Km

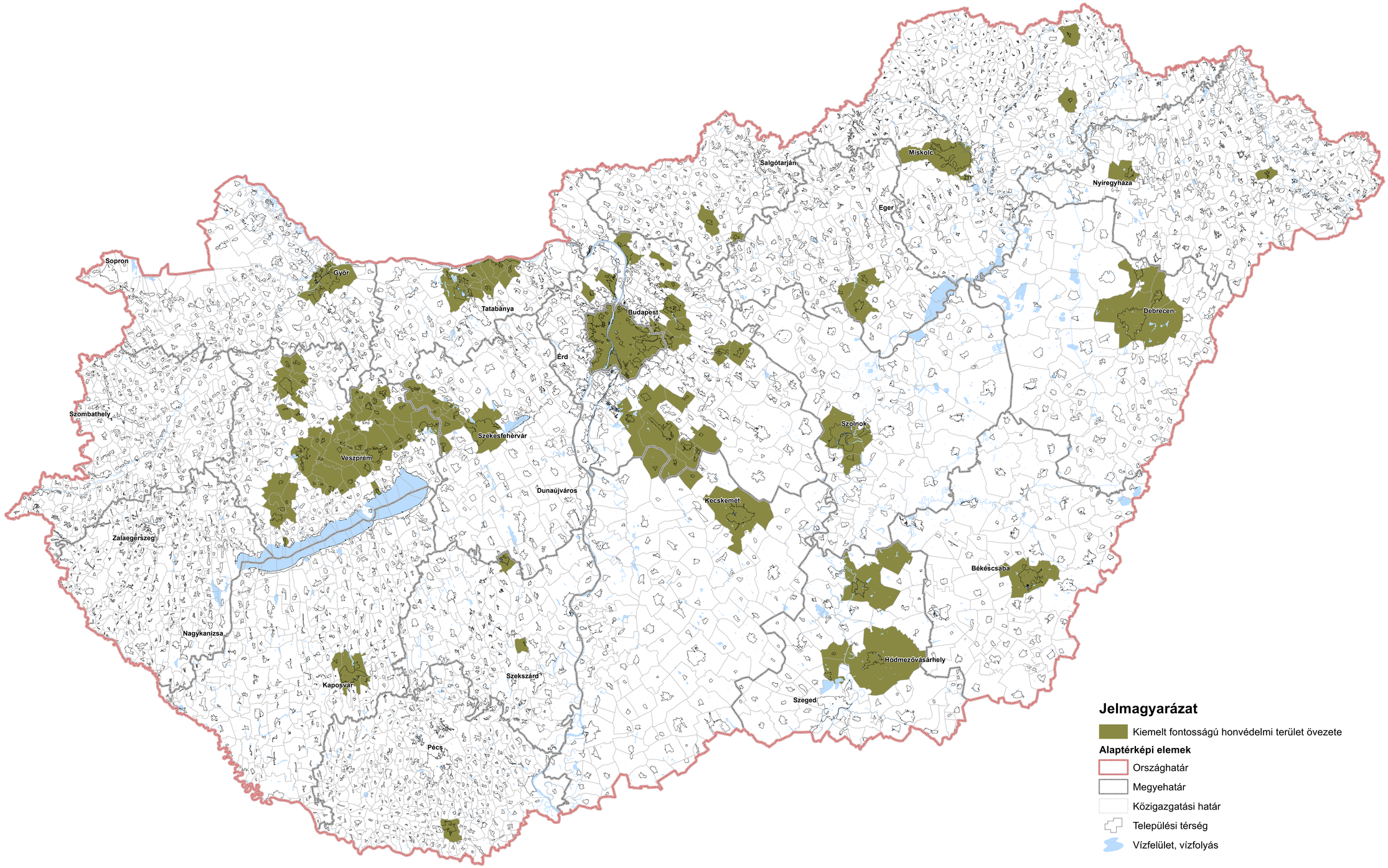

Jelmagyarázat

Kiemelt fontosságú honvédelmi terület övezete

Alaptérképi elemek

- Országhatár
- Megyehatár
- Közigazgatási határ
- Települési térség
- Vízfelület, vízfolyás

FORRÁS: Honvédelmi Minisztérium

Készült a Lechner Lajos Tudásközpont Nonprofit Kft. Területi és Építésügyi Szakértői Osztályán, 2013. december

LECHNER LAJOS TUDÁSKÖZPONT